

# 沈む街

都市研究センター 研究理事  
渡辺 直行

## はじめに

前回は全国の市区町村について小売業の立地動向を事業所統計の従業者数の変化で見たが、今回は東京都区部の町丁についてやはり小売業の盛衰を商業統計の年間商品販売額の変化で見る。

なお、前回は印刷の関係で図が見にくくなってしまったので、今回は全体の傾向がわかるように立体図を作成してみた。細部の読み取りは難しいがイメージはつかみやすいのではないかとと思われる。

## 1. 図の作成方法と見方

はじめに東京23区の平面図を作成した。町丁の境界線は東京都の地震危険度マップに描かれたものをデフォルメして描いた。その平面図の各町丁に小売業の商品販売額増加倍率(平成11年を100とする平成11年→平成14年の年率)で高さを持たせて立体図にした。今回作成した図はこれだけの操作による極めて単純なものである。

立体図のはじめには23区全体を俯瞰した図を掲げる(23区外の高さは100)。8段階の色分けをしているが(最初の立体図参照)、白黒印刷では見にくいかもしれずあくまでイメージをつかむためのものとお考えいただきたい(なおデータのない町丁は塗り潰してある)。

次に増加率が30%を超える町丁の周辺の拡大図を掲げる。町丁別の主なデータも表

で示す。表中の二重線の上が増加した町丁、同下が減少した町丁である。表に示す町丁の選択範囲は直感と体力とによる。表中の記号の意味は次のとおりである。

S: 事業所数(店)、E: 従業者数(人)、  
C: 年間商品販売額(百万円)、  
A: 売り場面積(m<sup>2</sup>)、  
A/S: 事業所あたり床面積(m<sup>2</sup>/店)  
S30: 従業者30人以上の事業所数、  
S50: 同50人以上の事業所数、  
S100: 同100人以上の事業所数

(\* pdf版では図の一部のみ掲載しています)

## 2. 今回の印象

図から受ける印象を簡単に述べると、おむね次のようである。販売額が大きく増加している町丁の周辺の町丁で販売額が大きく減少しているように見える。ある町丁で増加すればその周辺で減少するというゼロサム・ゲームになっているのかもしれない。都市間競争のつもりが都市内競争になっているとしたら、自分の回りの土を掘って積み上げているだけということになり憂慮すべき事態である。

都市再生で地域の核になる街を活性化させることがかえって周辺の活力を吸い取っているようなことはないか、そのような疑問を持つことが重要であろう。事業を実施した地区

で商業活動が活発になったというだけでは政策評価に値しない。もし周辺で街が沈んでいるようなら、それは街の分業の衰退に大きな影響を持ち、社会を衰弱させる。政策評価は経済面ではなく社会面を重視することが肝要である。社会的弱者への影響、犯罪発生可能性への影響、地区の人々が物語をする機会への影響等、考えなければならぬことは多方面に及ぶ。

以上はあくまで印象である。実態を把握するためには今後詳細なデータに基づく検証を行わなくてはならない。

### 3. 商店街の真実

事態の深刻さを理解するためには、先に掲げた写真と後に掲げる図表とを付き合わせて眺めてみるのが効果的である。その上で実際に各地の商店街を足を棒にして歩いて回ればなお一層の効果がある。そこでは街は沈み体は熱で浮かされる。ヒートアイランドで行き倒れになりかかっても、気の利いた日陰がある茶店などどこにもない(店の中に入り込まないとお茶一杯飲めないというのは街にとっておおきな問題である)。頼れるのは自販機ばかり。それに110円まで投入したところ、残りの唯一の10円玉を道に落としてしまい、老眼でよく見えないものだから屈んで探している間にいよいよ気が遠くなり、自販機に頭をぶつけて昏倒してしまった、ということに仮になったとしても誰かが助け起こしてくれると思ったら大間違いである。こういう厳しい現実がいま日本の都市に広がりつつある。

これでもまだ刺激が足りないという人のために、東京都が実施した商店街調査の要点を以下に掲げておきたい。

平成16年度

『東京都商店街実態調査報告書』

(東京都産業労働局、平成17年3月発行)

#### 【調査対象】

都内全2,781商店街(島しょを除く)

#### 【調査実施時期】

平成16年8月～12月

#### 【有効回収率】

86.4%(2,404件)

#### 【調査結果】

##### [組織形態]

①任意団体82.8%(1,990件)

②商店街振興組合14.6%(350件)

③事業協同組合2.7%(64件)

(③:中小企業等協同組合法(昭和24年法律第181号)②:商店街振興組合法(昭和37年法律第141号))

##### [商店街事務所と職員]

商店街事務所なしが78.3%(1,883件)

商店街専従職員なしが82.7%(1,989件)

##### [客用専用駐車場]

なしが91.9%

あるが3.9%(93件)

無回答4.2%

##### [業種構成]

平均店舗数 52.3店

チェーン店が出店している商店街67.3%

チェーン店の平均店舗数4.6店

##### [景況等]

(景況)

繁栄している 1.2%

やや繁栄している 4.7%

良くも悪くもない 18.3%

やや衰退している 38.6%

衰退している 33.4%

(商圈)	変化なし 48.3%
2～3年前より商圈の広さが	減少した 13.9%
増加した 5.5%	商店街として何らかの空き店舗対策を行っているもの 5.9%
減少した 35.6%	[地域住民、地域団体、NPO、大学等との連携]
(店舗数)	連携した取り組みが
2～3年前より	ある 24.5%
増加した 6.6%	ない 67.3%
減少した 52.7%	(内容)
(来街者)	① 祭、イベント 53.3%
3年前より	② 防災、防犯、パトロール 12.1%
増加した 2.3%	③ 盆踊り 11.1%
減少した 71.6%	④ 清掃、ゴミ対策、美化、リサイクル活動 10.0%
(集客力と大型店)	⑤ 街づくり、再開発、活性化活動 7.3%
商圈の範囲を半径1km未満と回答したものが54.5%	⑥ 勉強会、講演会、研究、調査、実習活動 4.2%
商圈内に大型店が存在するものが81.9%	⑦ フリーマーケット、バザー 3.5%
商圈内の大型店が3年前より	⑧ 売出、特売、セール 3.1%
増加した 31.0%	⑨ 交通安全活動 2.8%
減少した 4.7%	⑩ 福祉、チャイティ 2.2%
大型店が増えた場合	[抱えている問題点]
来街者数が	N=2404(複数回答)
増加した 8.0% 減少した 72.5%	後継者が不足している 1425
売上が	商店街に集客の核となる店舗がない、あるいは弱い 921
増加した 1.7% 減少した 78.7%	スーパー・大型店の影響で集客力が低下している 914
大型店が減少した場合	商店街の業種構成に不足がある 830
来街者数が	経営力の弱い店が多い 534
増加した 2.7% 減少した 53.1%	商店街活動が消極的である 408
売上が	「スーパー・大型店の影響で集客力が低下している」の立地環境別回答
増加した 1.8% 減少した 54.9%	繁華街 15.3%(48/313)
[空き店舗]	
ある 62.5%	
平均空き店舗数 4.3店	
5店舗以上の商店街 31.9%	
3年前と比較して空き店舗数が	
増加した 28.7%	

一般商業地 37.1%(420/1132)  
一般住宅地 50.6%(335/662)  
工業地 69.2%(9/13)  
オフィス街 11.5%(6/52)  
その他 35.6%(48/135)

[今後取り組みたい事業]

951有効回答

- ① イベント事業 27.3%(260)
- ② ホームページの開設、IT化 7.5%(71)
- ③ 防犯・防災 6.7%(64)
- ④ 売出しの充実、拡大 5.7%(54)
- ⑤ 街路灯の整備 5.3%(50)
- ⑥ スタンプ・ポイント事業 4.3%(41)
- ⑦ 清掃、美化、リサイクル活動 3.6%(34)
- ⑧ カラー舗装 3.4%(32)
- ...
- ⑭ 地域交流 1.8%(17)
- ⑰ 再開発 1.5%(14)

[現在不足していると思われる業種]

(N=1950)

- ① 鮮魚店 921
- ② 精肉店 674
- ③ 青果物店 545
- ④ 衣料品店 337
- ⑤ 書籍・文具店 286
- ⑥ 食品スーパー 265
- ⑦ 靴・鞆店 202
- ⑧ 家庭用品店 188
- ⑨ 家電店 167
- ⑩ 菓子・パン店 155

[今後欲しいと思われる業種]

- ① 鮮魚店 842
- ② 精肉店 601
- ③ 青果物店 507

- ④ 衣料品店 323
- ⑤ 書籍・文具店 281
- ⑥ 食品スーパー 275
- ⑦ 家庭用品店 212
- ⑧ 靴・鞆店 175
- ⑨ 家電店 154
- ⑩ 菓子・パン店 149

[IT化への取り組み]

ホームページを開設している商店街は17.4%(419件)

ホームページ以外のIT化の取り組みを行なっている商店街は4.6%(111件)

(その内容)

- ①経理事務・商店街業務等のIT化 19商店街(17.9%、有効回答106中)
- ②作成中・検討中・未定等 15(14.2%)
- ③行政・商工会・商連等のサイトに参加 14(13.2%)
- ④個店(会員)毎の活動 11(10.4%)
- ⑤パソコン講習会 9(8.5%)

[IT化に関する今後の予定]

- ①無回答 80.6%(1896件)
- ②予定なし 11.0%(288件)
- ③予定あり 8.4%(220件)

[IT化への障害]

- ①ない 43.4%(1044件)
- ②無回答 38.2%(919件)
- ③ある 18.4%(441件)

「ある」の内容

- ①会員の高齢化、後継者不足 121商店街(27.6%)
- ②費用の問題 113(25.7%)
- ③人手不足、専従職員がいない 62(14.1%)


- ④会員にやる気がない、関心が低い  
61(13.9%)
- ⑤知識不足、会員の技術力の問題  
47(10.7%)
- ⑥会員間の意識格差、意見がまとまらない  
35(8.0%)
- ⑦商店街事務所がない、機材設置が困難  
15(3.4%)
- ⑧推進者、リーダーがいない  
14(3.2%)
- ⑧会員へのパソコン普及の遅れ  
14(3.2%)
- ⑩商店街の規模が小さい、会員数が少ない  
13(3.0%)
- ⑩商店街の会員構成、業種構成の問題  
13(3.0%)
- ⑫ホームページの管理、情報更新等の手  
間 12(2.7%)
- ⑬効果に対する疑問がある  
8(1.8%)
- ⑭時間の問題  
7(1.6%)
- ⑮商店街の立地環境(広域散在等)  
6(1.4%)
- ⑮わからない  
6(1.4%)
- ⑰情報発信すべき内容がない  
5(1.1%)
- その他  
10(2.3%)

[安全・安心への取り組み]

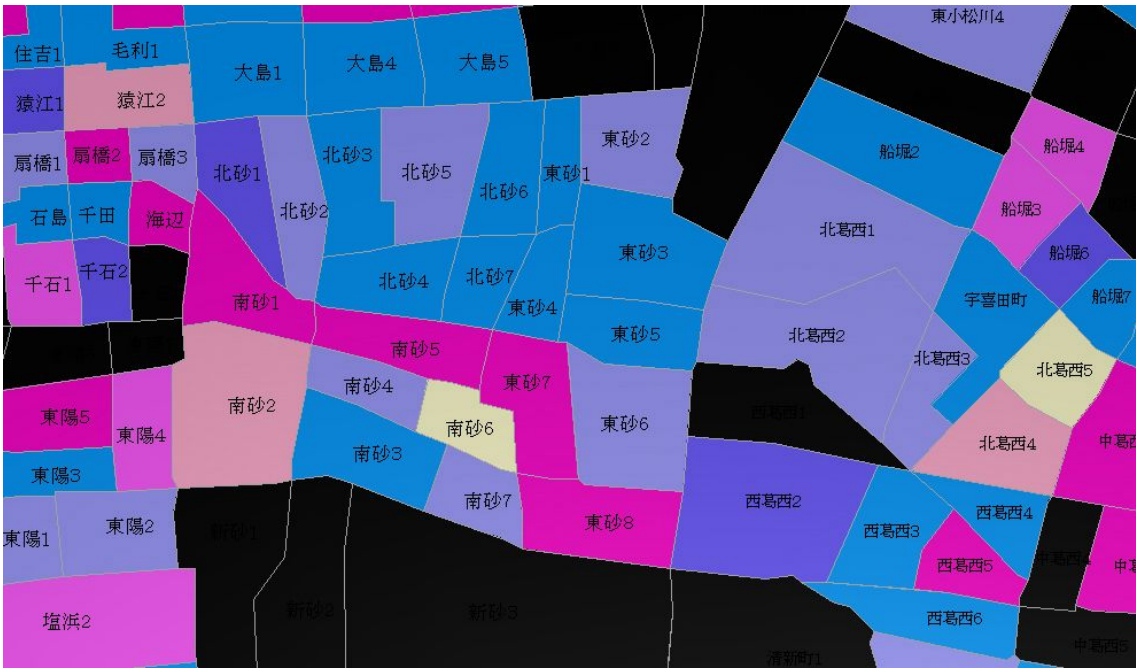

行なっている 31.5%(757件)

(その内容)

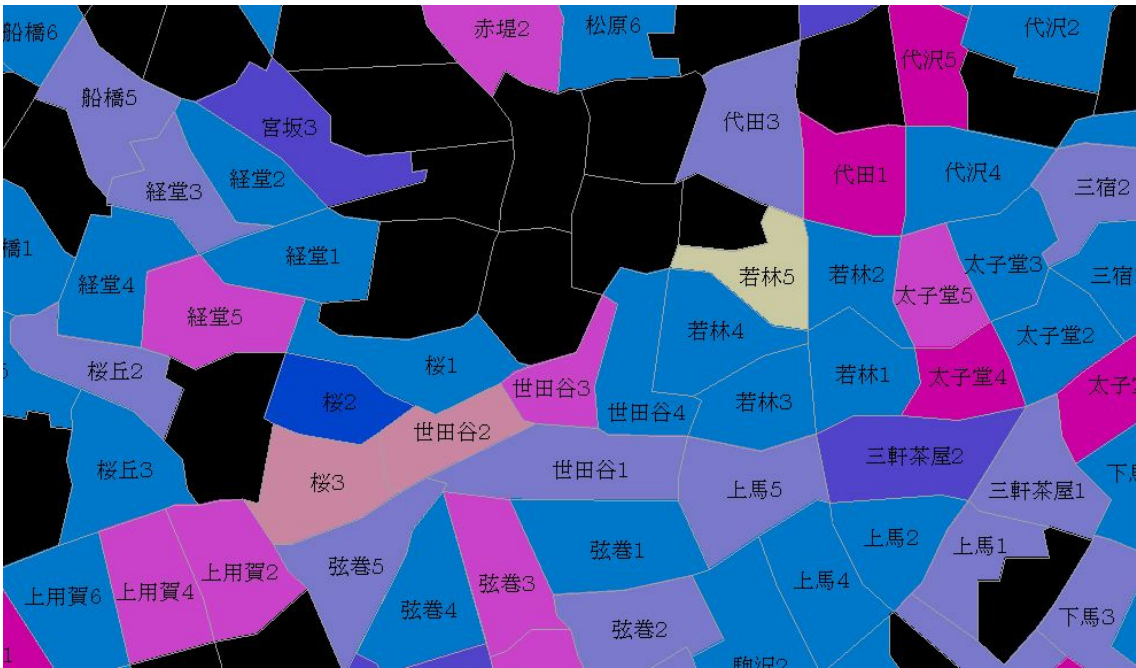
- ①夜警・パトロールの実施  
208(28.8%)
  - ②町会、自治会等との活動協力  
125(17.3%)
  - ③防犯・防災訓練、講習会、セミナーの  
実施、参加 106(14.7%)
- [都及び区市町村に対する要望]  
有効回答782件
- ①補助金の増額等 173(22.1%)
  - ②各種施設整備 93(11.9%)
  - ③各種イベントへの援助 78(10.0%)
  - ④道路、交通対策 68(8.7%)
  - ⑤街づくり、経営等の指導・コンサルティン  
グ 51(6.5%)
  - ⑥大型店、チェーン店、コンビニ対策  
42(5.4%)
  - ⑦補助対象の拡大、規制緩和 34(4.3%)
  - ⑧補助申請及び交付手続きの簡略化  
28(3.6%)
  - ⑨防犯・防災への援助 26(3.3%)
  - ⑩空き店舗対策の実施 12(1.5%)
  - ⑪IT化への支援 11(1.4%)
  - ⑫人的な援助 10(1.3%)
  - ⑬都市計画、再開発事業の推進  
9(1.2%)
  - ⑭補助事業内容のPR 7(0.9%)
  - ⑮景気回復 2(0.3%)
  - その他 192(24.6%)



江東区南砂6丁目付近

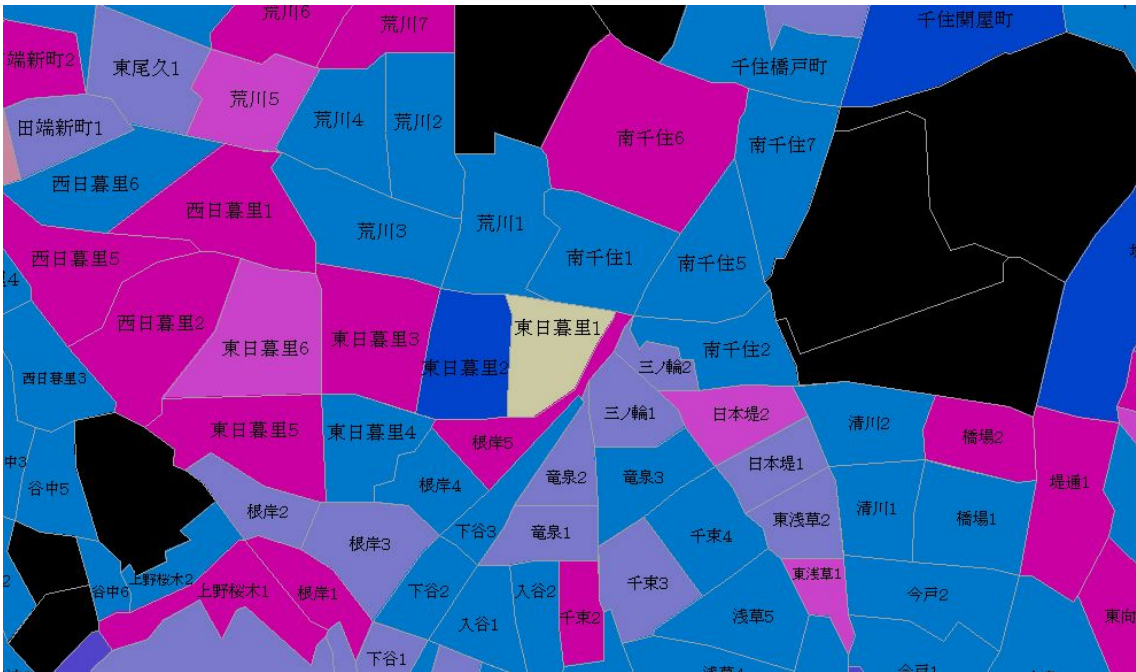


世田谷区若林5丁目付近





荒川区東日暮里1丁目付近



01千代田区東神田2丁目・神田鍛冶町・神田駿河台3丁目・台東区秋葉原・浅草橋5丁目・中央区日本橋堀留町2丁目・日本橋人形町3丁目付近

	平成14年				平成11年				平成14年				変化値			
	S	E	C	A	S	E	C	A	S30	S50	S100	A/S	S	E	C	A
東神田1丁目	22	111	2,333	725	18	94	1,840	295				33.0	4	17	493	430
東神田2丁目	11	60	1,186	404	11	46	400	377				36.7	0	14	786	27
浅草橋5丁目	28	123	3,455	735	34	121	1,494	937	1			26.3	▲6	2	1,961	▲202
神田和泉町	41	214	7,847	1,873	39	270	3,916	1,418	1			45.7	▲2	▲56	3,931	455
神田佐久間町3丁目	18	71	1,199	527	17	60	1,086	583				29.3	1	11	113	▲56
神田佐久間町4丁目	5	51	924	493	4	38	476	383				98.6	1	13	448	110
神田平河町	5	17	296	114	6	16	287	134				22.8	▲1	1	9	▲20
神田練堀町	4	8	80	47	3	5	50	48				11.8	1	3	30	▲1
秋葉原	7	91	2,141	930	6	17	456	455	1	1		132.9	1	74	1,685	475
外神田2丁目	27	340	8,109	2,088	33	379	6,925	1,536	1		1	77.3	▲6	▲39	1,184	552
外神田3丁目	114	950	59,039	15,739	99	1,067	53,224	10,883	4	1		138.1	15	▲117	5,815	4,856
外神田5丁目	23	140	4,909	1,753	24	111	3,164	1,317				76.2	▲1	29	1,745	436
外神田6丁目	31	191	3,033	2,106	29	172	2,347	1,456				67.9	2	19	686	650
神田駿河台3丁目	10	104	6,883	237	15	66	979	627		1		23.7	▲5	38	5,904	▲390
神田駿河台4丁目	10	163	2,717	995	9	158	2,179	836				99.5	1	5	538	159
神田淡路町2丁目	22	121	2,171	994	19	168	1,384	937				45.2	3	▲47	787	57
神田小川町1丁目	22	118	2,221	1,734	19	81	1,399	1,080				78.8	3	37	822	654
神田鍛冶町	13	34	1,448	652	9	28	468	354				50.2	4	6	980	298
神田東松下町	13	67	804	492	15	61	660	712				37.8	▲2	6	144	▲220
神田須田町2丁目	27	131	2,280	1,136	27	101	1,794	828				42.1	0	30	486	308
岩本町3丁目	23	206	3,844	2,041	24	139	2,768	1,216	2			88.7	▲1	67	1,076	825
日本橋馬喰町2丁目	14	107	1,382	1,658	9	40	701	304	1			118.4	5	▲67	681	1,354
日本橋大伝馬町	17	71	911	795	14	73	593	565				46.8	3	▲2	318	230
日本橋堀留町1丁目	20	288	11,445	465	18	262	5,794	1,197	2		1	23.2	2	26	5,651	▲732
日本橋堀留町2丁目	6	17	1,081	284	5	17	206	182				47.3	1	0	875	102
日本橋小舟町	28	115	1,368	847	20	76	1,313	663				30.3	8	39	55	184
日本橋人形町2丁目	110	511	7,731	3,967	99	528	6,952	4,597				36.1	11	▲17	779	▲630
日本橋人形町3丁目	24	178	3,671	816	23	107	1,240	1,020	1			34.0	1	71	2,431	▲204
計	695	4598	144508	44647	648	4301	104095	34940					47	297	40413	9707
東神田3丁目	6	19	249	177	8	26	469	248				29.5	▲2	▲7	▲220	▲71
浅草橋1丁目	77	436	7,832	4,660	91	486	9,341	6,611	1			60.5	▲14	▲50	▲1,509	▲1,951
浅草橋2丁目	42	157	2,482	1,456	48	148	2,504	1,805				34.7	▲6	9	▲22	▲349
浅草橋3丁目	29	128	1,864	1,089	24	121	2,159	1,130				37.6	5	7	▲295	▲41
浅草橋4丁目	17	63	605	697	23	66	1,170	726				41.0	▲6	▲3	▲565	▲29
鳥越1丁目	39	122	2,016	1,154	42	156	2,532	1,176	3		1	29.6	▲3	▲34	▲516	▲22
鳥越2丁目	19	63	776	735	27	75	5,342	1,226				38.7	▲8	▲12	▲4,566	▲491
台東1丁目	31	156	3,194	1,436	36	240	4,666	2,153	1			46.3	▲5	▲84	▲1,472	▲717
台東2丁目	21	49	636	539	28	95	953	837				25.7	▲7	▲46	▲317	▲298
神田佐久間町1丁目	19	296	14,911	6,837	20	320	17,901	8,248	2	2		359.8	▲1	▲24	▲2,990	▲1,411
神田佐久間町2丁目	16	66	826	634	16	87	1,084	521				39.6	0	▲21	▲258	113
神田松永町	19	61	1,461	1,071	16	145	2,748	598				56.4	3	▲84	▲1,287	473
上野3丁目	52	1,644	69,155	43,443	61	1,195	86,435	40,864	1	2	1	835.4	▲9	449	▲17,280	2,579
上野5丁目	55	340	11,585	3,598	59	363	14,740	4,196				65.4	▲4	▲23	▲3,155	▲598
外神田1丁目	235	3,362	201,435	51,714	218	3,574	244,284	52,787	13	5	7	220.1	17	▲212	▲42,849	▲1,073
外神田4丁目	44	560	23,512	9,052	42	555	38,561	8,486	3	1	1	205.7	1	5	▲15,049	566
湯島1丁目	19	150	1,671	933	20	162	2,251	1,089				49.1	▲1	▲12	▲580	▲156
神田駿河台1丁目	11	153	4,350	1,718	14	177	6,112	1,426	1			156.2	▲3	▲24	▲1,762	292
神田駿河台2丁目	57	573	15,133	5,555	60	550	15,910	5,245	2	1		97.5	▲3	23	▲777	310
神田淡路町1丁目	14	48	679	339	15	45	794	381				24.2	▲1	3	▲115	▲42
神田小川町2丁目	37	273	9,764	7,977	41	322	12,910	7,629				215.6	▲4	▲49	▲3,146	348
神田小川町3丁目	92	764	28,996	16,957	102	893	32,054	18,019	3	1		184.3	▲10	▲129	▲3,058	▲1,062
神田司町	21	248	1,500	807	22	195	3,333	1,135	1	1		38.4	▲1	53	▲1,833	▲328
神田多町	24	62	861	848	20	71	1,106	959				35.3	4	▲9	▲245	▲111
内神田3丁目	47	240	6,161	2,494	47	275	6,210	2,573				53.1	0	▲35	▲49	▲79
鍛冶町1丁目	26	185	2,989	1,675	31	217	5,072	1,703	2			64.4	▲5	▲32	▲2,083	▲28
鍛冶町2丁目	44	278	5,965	1,963	48	398	12,543	3,381	1	1		44.6	▲4	▲120	▲6,578	▲1,418
神田須田町1丁目	76	452	7,682	4,576	70	334	13,198	2,976				60.2	6	118	▲5,516	1,600
神田岩本町	8	85	1,235	618	7	46	1,515	490	1			77.3	1	39	▲280	128
岩本町1丁目	10	82	970	343	11	84	1,151	317	1			34.3	▲1	▲2	▲181	26
岩本町2丁目	25	142	2,911	979	25	129	3,586	564				39.2	0	13	▲675	415
神田富山町	6	13	210	286	6	19	266	253				47.7	0	▲6	▲56	33
神田紺屋町	11	33	542	296	11	50	752	366				26.9	0	▲17	▲210	▲70
日本橋馬喰町1丁目	24	203	5,660	4,668	26	227	6,101	4,081	2			194.5	▲2	▲24	▲441	587
日本橋小伝馬町	33	213	4,154	2,442	44	220	4,668	3,003	1			74.0	▲11	▲7	▲514	▲561
日本橋人形町1丁目	44	247	3,996	2,182	52	269	7,314	2,240				49.6	▲8	▲22	▲3,318	▲58
日本橋富沢町	10	19	133	206	10	23	247	258				20.6	0	▲4	▲114	▲52
日本橋小網町	11	72	1,376	200	12	61	1,624	202				18.2	▲1	11	▲248	▲2
計	1,371	12057	449477	186354	1453	12419	573606	189902					▲82	▲362	▲124,129	▲3,548

02千代田区三番町・九段南3丁目付近

	平成14年				平成11年				平成14年				変化値			
	S	E	C	A	S	E	C	A	S30	S50	S100	A/S	S	E	C	A
三番町	9	186	2,496	191	11	45	556	433				21.2	▲2	141	1,940	▲242
九段南3丁目	26	283	15,316	957	15	79	1,025	397			1	36.8	11	204	14,291	560
九段南4丁目	32	220	3,343	1,150	39	224	2,835	1,618	2			35.9	▲7	▲4	508	▲468
一番町	35	236	4,806	2,002	27	216	3,482	1,838	1			57.2	8	20	1,324	164
二番町	3	13	91	127	3	8	72	122				42.3	0	5	19	5
六番町	11	128	1,125	481	8	26	534	292			1	43.7	3	102	591	189
麹町2丁目	22	157	1,971	1,017	23	188	1,933	1,051			1	46.2	▲1	▲31	38	▲34
麹町4丁目	32	218	4,683	1,699	23	133	3,581	889	1	1		53.1	9	85	1,102	810
平河町1丁目	16	123	1,719	630	12	82	1,094	495	1			39.4	4	41	625	135
平河町2丁目	22	218	4,844	1,286	26	207	2,696	1,167	2			58.5	▲4	11	2,148	119
計	208	1782	40394	9540	187	1208	17808	8302					21	574	22,586	1,238
四番町	5	38	904	270	11	125	1,516	706				54.0	▲6	▲87	▲612	▲436
九段北4丁目	13	190	2,597	568	18	208	23,137	739			1	43.7	▲5	▲18	▲20,540	▲171
五番町	16	157	2,651	1,868	17	212	2,919	922				116.8	▲1	▲55	▲268	946
麹町1丁目	8	47	510	299	9	53	589	300				37.4	▲1	▲6	▲79	▲1
麹町3丁目	25	116	1,624	1,145	28	156	2,388	1,597				45.8	▲3	▲40	▲764	▲452
麹町5丁目	7	96	2,804	1,162	6	219	13,018	472			1	166.0	1	▲123	▲10,214	690
隼町	5	14	335	122	8	17	401	193				24.4	▲3	▲3	▲66	▲71
紀尾井町	96	645	17,340	8,816	99	615	19,157	8,588	3	1		91.8				

03千代田区有楽町1丁目・中央区八丁堀4丁目・中央区新川1丁目付近

	平成14年				平成11年				平成14年				変化値			
	S	E	C	A	S	E	C	A	S30	S50	S100	A/S	S	E	C	A
有楽町1丁目	135	1,227	107,971	24,510	141	1,009	21,995	23,671	1	1	2	181.6	▲6	218	85,976	839
日比谷公園	9	65	670	264	8	53	529	262				29.3	1	12	141	2
銀座1丁目	171	1,194	22,584	11,194	115	604	16,635	8,904	1	1	2	65.5	56	590	5,949	2,290
銀座2丁目	104	1,005	31,904	13,062	104	875	31,426	11,919	7	1	1	125.6	0	130	478	1,143
銀座3丁目	99	1,915	102,360	56,903	86	1,950	97,784	52,082	3	3	2	574.8	▲35	4,576	4,821	
銀座5丁目	238	2,325	68,611	35,024	228	1,997	60,971	31,870	4	6	3	147.2	10	328	7,640	3,154
丸の内2丁目	24	172	2,430	2,795	18	101	1,884	741				116.5	6	71	546	2,054
丸の内3丁目	48	494	8,812	9,176	59	294	5,849	4,342			1	191.2	▲11	200	2,963	4,834
八重洲1丁目	33	656	11,514	3,069	25	154	7,441	1,814			2	93.0	8	502	4,073	1,255
八重洲2丁目	84	742	18,957	9,929	90	634	18,660	9,587			1	118.2	▲6	108	297	342
新富1丁目	38	163	2,641	1,360	39	141	1,874	1,619				35.8	▲1	22	767	▲259
新富2丁目	23	103	1,245	787	18	110	1,154	474				34.2	5	▲7	91	313
入船2丁目	6	25	390	237	7	60	388	388				39.5	▲1	▲35	2	▲151
湊1丁目	15	158	2,107	175	12	84	1,464	290	2			11.7	3	74	643	▲115
湊3丁目	14	31	461	355	16	34	411	357				25.4	▲2	▲3	50	▲2
八丁堀2丁目	35	211	4,158	1,216	40	221	3,815	1,704	1	1		34.7	▲5	▲10	343	▲488
八丁堀3丁目	32	164	2,682	837	35	153	1,816	981				26.2	▲3	11	866	▲144
八丁堀4丁目	11	76	1,258	449	7	21	247	188				40.8	4	55	1,011	261
日本橋茅場町2丁目	27	126	1,657	732	27	123	1,536	759				27.1	0	3	121	▲27
日本橋茅場町3丁目	17	76	1,684	653	15	79	1,590	643				38.4	2	▲3	94	10
新川1丁目	39	737	29,870	1,572	39	379	12,393	1,452			1	40.3	0	358	17,477	120
計	1,202	11,665	423,966	174,299	1,129	9,076	289,862	154,047					73	2,589	134,104	20,252
有楽町2丁目	71	943	42,406	29,265	70	1,105	53,105	32,601	1		2	412.2	1	▲162	▲10,699	▲3,336
内幸町1丁目	128	759	15,955	7,067	124	674	17,263	6,353		2		55.2	4	85	▲1,308	714
内幸町2丁目	31	223	2,650	2,201	25	178	2,899	1,843		1		71.0	6	45	▲249	358
銀座4丁目	116	2,370	116,892	39,383	110	2,408	118,008	37,077	2	5	5	339.5	6	▲38	▲1,116	2,306
銀座6丁目	158	1,645	64,740	43,241	163	1,810	68,293	40,466	6	2	1	273.7	▲5	▲165	▲3,553	2,775
銀座7丁目	125	1,026	27,355	10,617	133	897	35,873	10,487	2	2	1	84.9	▲8	129	▲8,518	130
銀座9丁目	112	797	20,411	10,113	134	1,025	26,227	9,682	1	2		90.3	▲22	▲228	▲5,816	482
丸の内1丁目	154	1,774	82,363	37,539	148	1,658	89,636	36,201	6	1	1	243.8	6	116	▲7,273	1,338
大手町1丁目	70	450	15,013	4,677	91	517	18,943	5,417	3	1		66.8	▲21	▲67	▲3,930	▲740
大手町2丁目	21	534	24,097	1,052	34	481	54,534	1,120	1	1	1	50.1	▲13	53	▲30,437	▲68
京橋1丁目	34	136	2,499	1,306	31	219	2,707	1,486	1			38.4	3	▲83	▲208	▲180
京橋2丁目	58	241	4,377	3,959	53	251	5,911	3,371				68.3	5	▲10	▲1,534	588
京橋3丁目	39	163	3,400	2,519	38	168	3,937	2,065				64.6	1	5	▲537	454
日本橋1丁目	26	211	4,679	2,430	27	238	5,794	2,126			1	93.5	▲1	▲27	▲1,115	304
日本橋2丁目	30	1,594	195,165	55,905	38	2,214	225,437	50,628	1	1		1863.5	▲8	▲620	▲30,272	5,277
日本橋3丁目	42	293	7,746	3,030	50	377	11,566	2,900				72.1	▲8	▲84	▲3,820	130
入船1丁目	7	47	471	336	12	62	672	421				48.0	▲5	▲15	▲201	▲85
入船3丁目	13	53	869	482	13	67	889	573				37.1	0	▲14	▲20	▲91
湊2丁目	10	65	739	302	12	75	967	544				30.2	▲2	▲10	▲228	▲242
八丁堀1丁目	11	67	896	457	14	96	1,843	549				41.5	▲3	▲29	▲947	▲92
日本橋兜町	21	85	1,368	1,272	29	167	3,384	1,850				60.6	▲8	▲82	▲2,016	▲578
日本橋茅場町1丁目	20	153	2,936	679	24	149	3,866	783	1			34.0	▲4	4	▲930	▲104
新川2丁目	31	222	6,941	1,481	29	190	6,962	847				47.8	2	32	▲21	634
日本橋小網町	26	203	3,628	1,255	35	418	9,624	1,211		1		48.3	▲9	▲215	▲5,996	44
日本橋小網町	11	72	1,376	200	12	61	1,624	202				18.2	▲1	11	▲248	▲2
計	1,365	14,126	648,972	260,768	1,449	15,505	769,964	250,752					▲84	▲1,379	▲120,992	10,016

04中央区晴海1丁目・勝どき4丁目付近

	平成14年				平成11年				平成14年				変化値			
	S	E	C	A	S	E	C	A	S30	S50	S100	A/S	S	E	C	A
晴海1丁目	36	260	6,436	3,715	5	64	1,113	156	2			103.2	31	196	5,323	3,559
勝どき2丁目	13	102	1,636	394	14	168	1,516	442	1	-		30.3	▲1	▲66	120	▲48
勝どき3丁目	8	44	966	184	11	30	617	281	1	-		23.0	▲3	14	349	▲97
勝どき4丁目	6	73	2,238	350	5	35	858	168	1	-		58.3	1	38	1,380	182
月島1丁目	65	314	5,273	2,619	64	296	4,762	2,165	3	-		40.3	1	18	511	454
月島3丁目	71	366	5,367	2,584	83	331	4,016	2,804	2	1		36.4	▲12	35	1,351	▲220
計	199	1,159	21,916	9,846	182	924	12,882	6,016					17	235	9,034	3,830
晴海3丁目	7	76	1,893	1,737	5	74	2,165	987	1			248.1	2	2	▲272	750
月島2丁目	19	176	2,435	487	21	245	2,579	636	-	1		25.6	▲2	▲69	▲144	▲149
月島4丁目	10	131	779	577	13	75	1,236	681	-	1		57.7	▲3	56	▲457	▲104
勝どき1丁目	19	129	2,233	1,011	19	117	2,244	1,053	-	1		53.2	0	12	▲11	▲42
勝どき5丁目	3	13	1,900	50	5	56	3,478	187				16.7	▲2	▲43	▲1,578	▲137
月島2丁目	19	176	2,435	487	21	245	2,579	636	-	1		25.6	▲2	▲69	▲144	▲149
月島4丁目	10	131	779	577	13	75	1,236	681	-	1		57.7	▲3	56	▲457	▲104
計	87	832	12,454	4,926	97	887	15,517	4,861					▲10	▲55	▲3,063	65

05港区赤坂5丁目付近

	平成14年				平成11年				平成14年				変化値			
	S	E	C	A	S	E	C	A	S30	S50	S100	A/S	S	E	C	A
赤坂2丁目	71	523	8,435	4,290	77	536	8,037	3,865				60.4	▲6	▲13	398	425
赤坂5丁目	28	214	7,255	1,665	26	150	2,890	1,211	1			59.5	2	64	4,365	454
赤坂7丁目	31	191	1,914	1,417	25	164	1,759	1,808	2			45.7	6	27	155	▲391
六本木4丁目	26	149	6,047	1,720	25	132	4,190	1,266				66.2	1	17	1,857	454
南青山1丁目	53	321	6,973	3,644	58	299	5,175	3,471				68.8	▲5	22	1,798	173
計	209	1,398	30,624	12,736	211	1,281	22,051	11,621					▲2	117	8,573	1,115
赤坂1丁目	46	379	5,455	2,700	45	396	9,635	2,537	1		2	58.7	1	▲17	▲4,180	163
赤坂3丁目	123	635	12,178	6,923	134	644	12,253	6,492	2			56.3	▲11	▲9	▲75	431
赤坂4丁目	40	214	3,672	1,976	38	241	3,904	2,271				49.4	2	▲27	▲232	▲295
赤坂6丁目	36	233	2,799	1,542	30	192	3,437	1,188		1		42.8	6	41	▲638	354
赤坂8丁目	10	75	792	346	12	96	1,670	681	1			34.6	▲2	▲21	▲878	▲335
赤坂9丁目	13	104	1,350	772	25	146	2,704	1,438				59.4	▲12	▲42	▲1,354	▲666
元赤坂1丁目	22	146	5,150	1,967	21	151	5,916	757	1			89.4	1	5	▲766	1,210
六本木2丁目	13	49	802	537	17	105	2,723	633				41.3	▲4	▲56	▲1,921	▲96
六本木7丁目	47	267	4,048	2,679	47	348	6,012	3,491				57.0	0	▲81	▲1,964	▲812
計	350	2,102	36,246	19,442	369	2,319	48,254	19,488					▲19	▲217	▲12,008	▲46

06港区南麻布1丁目・南麻布2丁目・海岸3丁目付近

	平成14年				平成11年				平成14年				変化値			
	S	E	C	A	S	E	C	A	S30	S50	S100	A/S	S	E	C	A
南麻布1丁目	20	157	1,877	565	18	83	778	653	1	1		28.3	2	74	1,099	▲ 88
南麻布2丁目	20	298	80,248	1,164	17	231	33,054	746	1			58.2	3	67	47,194	▲ 418
南麻布4丁目	36	341	6,845	3,064	36	245	6,113	2,585		1	1	85.1	0	96	732	▲ 479
元麻布2丁目	5	15	425	166	6	24	226	213				33.2	▲ 1	▲ 9	199	▲ 47
三田4丁目	18	174	3,971	3,140	23	173	2,521	2,185	1	1		174.4	▲ 5	1	1,450	955
三田5丁目	24	111	1,417	820	26	79	1,054	684	1			34.2	▲ 2	32	363	136
芝2丁目	47	260	5,007	2,175	48	255	4,315	2,169	1			46.3	▲ 1	5	692	6
芝3丁目	51	319	3,836	2,272	39	174	2,422	1,303	2			44.5	12	145	1,414	969
芝5丁目	92	566	10,397	5,196	88	461	9,959	4,497	9			56.5	4	105	438	699
芝浦4丁目	18	315	15,508	324	16	271	14,644	991	1	1	1	18.0	2	44	864	▲ 667
海岸3丁目	13	219	17,491	357	11	97	2,652	497	1	1		27.5	2	122	14,839	▲ 140
計	344	2775	147022	19243	328	2093	77738	16523					16	682	69,284	2,720
南麻布3丁目	8	48	413	208	9	56	691	219				26.0	▲ 1	▲ 8	▲ 278	▲ 11
南麻布5丁目	27	167	1,745	1,325	26	108	1,960	1,144				49.1	1	59	▲ 215	181
白金1丁目	35	127	1,789	1,182	36	156	2,132	1,256				33.8	▲ 1	▲ 29	▲ 343	▲ 74
白金3丁目	35	185	2,291	1,379	33	150	2,844	1,419				39.4	2	35	▲ 553	▲ 40
三田1丁目	30	187	5,216	1,479	31	197	6,583	1,356	2			49.3	▲ 1	▲ 10	▲ 1,367	123
三田2丁目	23	233	4,851	1,511	24	260	6,640	1,916	1			65.7	▲ 1	▲ 27	▲ 1,789	▲ 405
三田3丁目	35	274	9,926	1,995	35	479	15,092	2,226	1			57.0	0	▲ 205	▲ 5,166	▲ 231
高輪1丁目	55	301	4,088	2,865	55	335	7,193	2,784				52.1	0	▲ 34	▲ 3,105	81
高輪2丁目	45	161	6,861	1,700	47	176	7,059	1,743				37.8	▲ 2	▲ 15	▲ 198	▲ 43
芝1丁目	13	126	1,659	666	11	86	2,026	640	2			51.2	2	40	▲ 367	26
芝4丁目	18	138	5,281	701	25	178	8,927	1,055	1			38.9	▲ 7	▲ 40	▲ 3,646	▲ 354
芝浦1丁目	16	498	10,363	939	20	458	23,681	1,390			1	58.7	▲ 4	40	▲ 13,318	▲ 451
芝浦2丁目	10	88	955	1,167	11	109	1,129	366	1			116.7	▲ 1	▲ 21	▲ 174	801
芝浦3丁目	30	402	6,631	3,257	36	485	7,411	3,684		2		108.6	▲ 6	▲ 83	▲ 780	▲ 427
海岸1丁目	18	187	11,635	838	17	189	13,852	678		1		46.6	1	▲ 2	▲ 2,217	160
海岸2丁目	6	44	1,355	200	3	35	1,787	23				33.3	3	9	▲ 432	177
港南1丁目	3	50	1,503	276	3	59	1,850	308	1			92.0	0	▲ 9	▲ 347	▲ 32
港南4丁目	14	236	37,526	641	12	274	43,469	569			1	45.8	2	▲ 38	▲ 5,943	72
計	421	3452	114088	22329	434	3790	154326	22776					▲ 13	▲ 338	▲ 40,238	▲ 447

07新宿区西新宿2丁目付近

	平成14年				平成11年				平成14年				変化値			
	S	E	C	A	S	E	C	A	S30	S50	S100	A/S	S	E	C	A
西新宿1丁目	424	5,908	386,197	142,632	411	6,463	367,330	131,832	8	8	5	336.4	13	▲ 555	18,867	10,800
西新宿2丁目	61	922	32,397	5,493	70	579	14,438	4,948	3	2	2	90.0	▲ 9	343	17,959	545
西新宿6丁目	66	561	25,754	4,683	69	624	12,851	3,901	2	1		71.0	▲ 3	▲ 63	12,903	782
西新宿8丁目	23	150	3,178	980	25	169	2,490	1,025			1	42.6	▲ 2	▲ 19	688	▲ 45
代々木3丁目	24	215	4,434	1,692	21	262	2,488	594	2			70.5	3	▲ 47	1,946	1,098
本町3丁目(渋谷区)	18	82	1,157	644	21	112	1,126	744				35.8	▲ 3	▲ 30	31	▲ 100
本町1丁目(中野区)	17	264	1,527	638	15	77	707	491			1	37.5	2	187	820	147
計	633	8102	454644	156762	632	8286	401430	143535					1	▲ 184	53,214	13,227
西新宿3丁目	64	502	8,994	5,413	57	588	12,820	6,370		1		84.6	7	▲ 86	▲ 3,826	▲ 957
西新宿4丁目	33	332	5,323	1,348	40	391	9,059	1,408		1		40.8	▲ 7	▲ 59	▲ 3,736	▲ 60
西新宿5丁目	40	193	2,101	2,094	51	251	4,280	2,558				52.4	▲ 11	▲ 58	▲ 2,179	▲ 464
西新宿7丁目	147	1,021	15,163	9,587	151	999	25,026	10,830	6			65.2	▲ 4	22	▲ 9,863	▲ 1,243
代々木1丁目	93	650	9,927	4,246	97	597	11,337	5,261		1		45.7	▲ 4	53	▲ 1,410	▲ 1,015
代々木2丁目	68	700	36,726	4,067	84	948	40,195	4,057	2		1	59.8	▲ 16	▲ 248	▲ 3,469	10
代々木4丁目	27	209	2,867	1,357	34	240	3,120	1,728	1			50.3	▲ 7	▲ 31	▲ 253	▲ 371
初台1丁目	57	246	2,336	1,881	65	279	3,007	1,843				33.0	▲ 8	▲ 33	▲ 671	38
本町1丁目(渋谷区)	27	223	3,414	1,342	38	236	6,709	1,693	1			49.7	▲ 11	▲ 13	▲ 3,295	▲ 351
本町2丁目(渋谷区)	77	312	3,994	3,069	84	348	4,234	3,480	1			39.9	▲ 7	▲ 36	▲ 240	▲ 411
本町4丁目(渋谷区)	21	95	804	572	32	110	1,008	735				27.2	▲ 11	▲ 15	▲ 204	▲ 163
本町5丁目(渋谷区)	21	102	985	581	28	113	1,079	714	1			27.7	▲ 7	▲ 11	▲ 94	▲ 133
本町6丁目(渋谷区)	34	134	1,186	1,023	43	152	1,561	1,208				30.1	▲ 9	▲ 18	▲ 375	▲ 185
弥生町1丁目	30	116	1,506	1,149	30	158	2,699	808				38.3	0	▲ 42	▲ 1,193	341
弥生町2丁目	57	395	4,986	2,622	62	496	8,780	3,151		2		46.0	▲ 5	▲ 101	▲ 3,794	▲ 529
弥生町3丁目	99	361	4,429	4,163	103	351	4,934	4,189	1			42.1	▲ 4	10	▲ 505	▲ 26
弥生町4丁目	35	128	1,032	1,290	39	220	1,618	1,058				36.9	▲ 4	▲ 92	▲ 586	232
本町2丁目(中野区)	41	1,092	57,442	2,460	39	1,024	67,606	1,894	1	1	1	60.0	2	68	▲ 10,164	566
本町3丁目(中野区)	27	164	1,368	1,036	35	164	1,897	1,246	1			38.4	▲ 8	0	▲ 529	▲ 210
本町4丁目(中野区)	83	350	4,803	3,561	89	379	5,704	4,192	1			42.9	▲ 6	▲ 29	▲ 901	▲ 631
本町5丁目(中野区)	28	117	2,034	1,146	33	175	2,609	1,476				40.9	▲ 5	▲ 58	▲ 575	▲ 330
中央1丁目	15	78	703	431	23	121	1,764	977	1			28.7	▲ 8	▲ 43	▲ 1,061	▲ 546
中央2丁目	55	521	6,764	3,034	73	513	6,969	3,974	5	2	1	55.2	▲ 18	8	▲ 205	▲ 940
北新宿1丁目	41	295	2,698	1,775	47	262	4,420	2,334	1	1		43.3	▲ 6	33	▲ 1,722	▲ 559
北新宿2丁目	23	77	1,199	1,216	26	85	1,627	1,551				52.9	▲ 3	▲ 8	▲ 428	▲ 335
計	1,243	8,413	182,784	60,463	1,403	9,290	234,062	68,735					▲ 160	▲ 787	▲ 51,278	▲ 8,272

08新宿区西五軒町付近

	平成14年				平成11年				平成14年				変化値			
	S	E	C	A	S	E	C	A	S30	S50	S100	A/S	S	E	C	A
西五軒町	5	36	241	202	4	9	105	83				40.4	1	27	136	119
計	5	36	241	202	4	9	105	83					1	27	136	119
東五軒町	4	11	290	318	7	20	335	399				79.5	▲ 3	▲ 9	▲ 45	▲ 81
水道町	10	55	618	213	12	42	638	361				21.3	▲ 2	13	▲ 20	▲ 148
水道2丁目	25	111	1,013	740	31	136	1,424	1,174				29.6	▲ 6	▲ 25	▲ 411	▲ 434
計	39	177	1,921	1,271	50	198	2,397	1,934					▲ 11	▲ 21	▲ 476	▲ 663

## 09新宿区若葉1丁目・須賀町付近

	平成14年				平成11年				平成14年				変化値			
	S	E	C	A	S	E	C	A	S30	S50	S100	A/S	S	E	C	A
若葉1丁目	13	72	607	320	9	23	275	237	1			24.6	▲4	49	332	83
須賀町	7	30	518	214	8	19	189	129				30.6	▲1	11	329	85
四谷4丁目	35	247	3,063	1,346	34	227	2,880	1,377				38.5	▲1	20	183	▲31
荒木町	19	164	2,732	623	20	154	2,245	817	1			32.8	▲1	10	487	▲194
片町	7	32	586	299	8	25	586	349				42.7	▲1	7	0	▲50
住吉町	43	337	4,163	2,224	43	257	3,470	1,813	2			51.7	0	80	693	411
市谷台町	15	118	1,377	969	13	53	720	534	1			64.6	2	65	657	435
六番町	11	128	1,125	481	8	26	534	292		1		43.7	3	102	591	189
麹町6丁目	9	51	642	395	7	24	399	350				43.9	2	27	243	45
計	159	1179	14813	6871	150	808	11298	5898					9	371	3,515	973
信濃町	34	328	4,718	1,975	42	304	4,915	2,344	1	1		58.1	▲8	24	▲197	▲369
左門町	17	62	1,403	556	18	77	1,473	656				32.7	▲1	▲15	▲70	▲100
四谷1丁目	63	362	5,410	3,634	79	427	6,758	4,113				57.7	▲16	▲65	▲1,348	▲479
四谷2丁目	41	330	5,502	3,002	44	358	6,173	2,972	2			73.2	▲3	▲28	▲671	▲30
四谷3丁目	45	367	7,105	3,335	51	413	9,421	4,129	2	1		74.1	▲6	▲46	▲2,316	▲794
大京町	12	74	1,894	528	16	155	3,489	588	1			44.0	▲4	▲81	▲1,595	▲60
愛住町	13	130	3,039	1,323	17	143	3,889	1,426	1			101.8	▲4	▲13	▲850	▲103
舟町	10	43	331	407	11	40	369	353				40.7	▲1	3	▲38	54
三栄町	17	133	1,425	670	20	150	2,059	933	1			39.4	▲3	▲17	▲634	▲263
坂町	17	92	1,119	508	19	128	1,516	371				29.9	▲2	▲36	▲397	▲137
本塩町	5	43	577	302	8	55	903	422	1			60.4	▲3	▲12	▲326	▲120
計	274	1964	32523	16240	325	2250	40965	18307					▲51	▲286	▲8,442	▲2,067

## 10新宿区戸山3丁目付近

	平成14年				平成11年				平成14年				変化値			
	S	E	C	A	S	E	C	A	S30	S50	S100	A/S	S	E	C	A
戸山1丁目	13	106	1,936	704	14	72	1,747	599				54.2	▲1	34	189	105
戸山3丁目	8	108	3,447	1,297	5	89	722	206				162.1	▲3	19	2,725	1,091
西早稲田3丁目	69	315	7,850	2,750	84	335	7,360	3,144		1		39.9	▲15	▲20	490	▲394
計	90	529	13233	4751	103	496	9829	3949					▲13	33	3,404	802
戸山2丁目	22	127	1,758	1,279	21	116	1,943	1,320	2	1		58.1	▲1	11	▲185	▲41
西早稲田1丁目	47	294	4,853	3,180	60	360	6,138	2,467				67.7	▲13	▲66	▲1,285	713
西早稲田2丁目	56	327	4,142	2,444	59	288	6,147	3,257		1		43.6	▲3	39	▲2,005	▲813
馬場下町	16	187	3,335	1,498	23	225	3,791	1,686	1	1		93.6	▲7	▲38	▲456	▲188
計	141	935	14088	8401	163	989	18019	8730					▲22	▲54	▲3,931	▲329

## 11台東区元浅草2丁目・墨田区吾妻橋1丁目付近

	平成14年				平成11年				平成14年				変化値			
	S	E	C	A	S	E	C	A	S30	S50	S100	A/S	S	E	C	A
元浅草2丁目	23	162	9,520	1,195	22	126	3,096	1,356		2		52.0	1	36	6,424	▲161
寿2丁目	34	147	3,343	2,862	30	119	1,933	2,268				84.2	▲4	28	1,410	594
寿4丁目	19	86	1,499	1,004	22	93	1,002	1,082				52.8	▲3	▲7	497	▲78
駒形1丁目	8	60	1,054	421	8	46	912	291				52.6	0	14	142	130
吾妻橋1丁目	20	127	2,726	651	21	84	808	610	1			32.6	▲1	43	1,918	41
東駒形2丁目	24	91	1,156	1,008	31	89	1,061	1,143				42.0	▲7	2	95	▲135
東駒形4丁目	18	131	1,576	818	18	98	1,131	463	1			45.4	0	33	445	355
計	146	804	20,874	7,959	152	655	9,943	7,213					▲6	149	10,931	746
元浅草1丁目	19	170	2,418	620	27	178	3,535	933		1		32.6	▲8	▲8	▲1,117	▲313
元浅草3丁目	15	66	1,150	515	23	110	1,466	811				34.3	▲8	▲44	▲316	▲296
元浅草4丁目	27	205	4,756	1,293	24	183	4,883	1,237		1		47.9	3	22	▲127	56
松が谷1丁目	26	136	1,897	1,714	25	136	1,919	1,528				65.9	1	0	▲22	186
松が谷2丁目	38	153	2,536	1,765	42	162	3,192	1,806	1			46.4	▲4	▲9	▲656	▲41
東上野1丁目	32	154	2,391	1,328	40	198	6,647	1,256				41.5	▲8	▲44	▲4,256	72
東上野2丁目	29	225	3,662	1,514	33	263	6,820	2,386	1			52.2	▲4	▲38	▲3,158	▲872
東上野3丁目	87	436	5,728	4,641	92	399	7,459	5,015	2			53.3	▲5	37	▲1,731	▲374
東上野4丁目	39	117	1,815	1,608	44	168	3,796	1,742				41.2	▲5	▲51	▲1,981	▲134
東上野5丁目	25	140	1,907	1,822	33	178	2,225	1,869		1		72.9	▲8	▲38	▲318	▲47
東上野6丁目	32	115	1,199	1,292	37	127	1,279	1,547				40.4	▲5	▲12	▲80	▲255
寿1丁目	17	66	809	495	22	107	1,638	818				29.1	▲5	▲41	▲829	▲323
寿3丁目	18	98	1,266	652	24	150	2,637	884				36.2	▲6	▲52	▲1,371	▲232
蔵前1丁目	4	11	107	85	7	25	244	168				21.3	▲3	▲14	▲137	▲83
蔵前2丁目	10	51	469	447	10	51	480	469				44.7	0	0	▲11	▲22
駒形2丁目	12	115	1,601	397	12	166	1,771	226	1			33.1	0	▲51	▲170	171
浅草1丁目	335	1,871	25,490	19,236	372	1,791	29,428	19,233	1	1		57.4	▲37	80	▲3,938	3
花川戸1丁目	34	517	21,448	23,122	35	1,002	22,568	20,093	2		1	680.1	▲1	▲485	▲1,120	3,029
吾妻橋2丁目	17	71	707	782	22	106	863	812				46.0	▲5	▲35	▲156	▲30
吾妻橋3丁目	16	149	2,815	660	20	188	3,422	1,010	1			41.3	▲4	▲39	▲607	▲350
東駒形1丁目	5	24	309	194	7	30	407	263				38.8	▲2	▲6	▲98	▲69
東駒形3丁目	26	103	1,061	1,272	30	132	1,994	1,563				48.9	▲4	▲29	▲933	▲291
向島1丁目	22	77	1,035	1,357	33	113	1,527	1,744				61.7	▲11	▲36	▲492	▲387
計	885	5,070	86,576	66,811	1,014	5,963	110,200	67,413					▲129	▲893	▲23,624	▲602

## 12墨田区太平2丁目付近

	平成14年				平成11年				平成14年				変化値			
	S	E	C	A	S	E	C	A	S30	S50	S100	A/S	S	E	C	A
太平1丁目	27	265	6,305	3,987	33	370	6,246	4,584				147.7	▲6	▲105	59	▲597
太平2丁目	19	151	3,277	558	22	120	969	614	1		1	29.4	▲3	31	2,308	▲56
錦糸3丁目	22	113	1,877	1,637	26	161	1,680	1,584				74.4	▲4	▲48	197	53
横川1丁目	6	29	286	217	7	17	208	210				36.2	▲1	12	78	7
計	74	558	11,745	6,399	88	668	9,103	6,992					▲14	▲110	2,642	▲593
太平3丁目	25	183	3,128	2,225	30	193	3,757	1,791	2			89.0	▲5	▲10	▲629	434
太平4丁目	17	83	902	1,035	24	154	1,321	839				60.9	▲7	▲71	▲419	196
錦糸1丁目	37	228	3,988	2,207	37	221	4,555	2,404				59.6	0	7	▲567	▲197
錦糸2丁目	48	757	7,018	19,691	28	530	19,514	35,645	4	1	2	410.2	20	227	▲12,496	▲15,954
錦糸4丁目	11	23	278	303	14	32	620	400				27.5	▲3	▲9	▲342	▲97
横川2丁目	16	47	929	792	18	67	2,260	602				49.5	▲2	▲20	▲1,331	190
横川3丁目	10	25	341	367	13	40	622	499				36.7	▲3	▲15	▲281	▲132
横川4丁目	15	72	755	796	15	59	870	957				53.1	0	13	▲115	▲161
横川5丁目	5	50	827	377	7	53	910	409	1			75.4	▲2	▲3	▲83	▲32
計	184	1,468	18,166	27,793	186	1,349	34,429	43,546					▲2	119	▲16,263	▲15,753

13江東区南砂6丁目付近

	平成14年				平成11年				平成14年				変化値			
	S	E	C	A	S	E	C	A	S30	S50	S100	A/S	S	E	C	A
南砂1丁目	21	190	1,828	616	17	149	1,780	837	1	1		29.3	4	41	48	▲221
南砂2丁目	40	471	13,254	5,371	39	332	6,298	2,568	1	3		134.3	1	139	6,956	▲2,803
南砂5丁目	28	193	2,335	1,456	29	205	2,252	1,291	2			52.0	▲1	▲12	83	▲165
南砂6丁目	36	778	15,931	23,173	25	233	5,782	4,460		1	1	643.7	11	545	10,149	▲18,713
東砂7丁目	23	185	3,746	1,169	26	200	3,662	1,453				50.8	▲3	▲15	84	▲284
東砂8丁目	19	76	834	610	21	93	706	708				32.1	▲2	▲17	128	▲98
計	167	1,893	37,928	32,395	157	1,212	20,480	11,317					10	681	17,448	▲21,078
南砂3丁目	33	234	3,204	1,538	33	198	3,583	1,746	1	1		46.6	0	36	▲379	▲208
南砂4丁目	25	122	1,888	1,462	27	117	2,802	1,537				58.5	▲2	5	▲914	▲75
南砂7丁目	14	60	935	491	19	77	1,748	685				35.1	▲5	▲17	▲813	▲194
東砂1丁目	10	96	2,613	1,583	10	131	2,806	1,417		1		158.3	0	▲35	▲193	166
東砂2丁目	12	46	673	269	23	77	1,037	743				22.4	▲11	▲31	▲364	▲474
東砂3丁目	25	172	1,695	958	25	169	1,789	985	1			38.3	0	3	▲94	▲27
東砂4丁目	35	98	1,121	1,758	40	113	1,238	1,597				50.2	▲5	▲15	▲117	161
東砂5丁目	20	90	1,053	893	22	97	1,101	1,098				44.7	▲2	7	▲48	▲205
東砂6丁目	17	93	1,773	742	18	111	2,749	886				43.6	▲1	▲18	▲976	▲144
北砂1丁目	7	18	255	284	12	34	586	462				40.6	▲5	▲16	▲331	▲178
北砂2丁目	8	45	653	606	13	55	987	550				75.8	▲5	▲10	▲334	56
北砂3丁目	86	321	4,658	4,239	96	384	5,316	4,653				49.3	▲10	▲63	▲658	▲414
北砂4丁目	116	654	7,906	6,294	121	553	9,055	6,825		1		54.3	▲5	101	▲1,149	▲531
北砂5丁目	55	241	3,304	2,594	64	315	4,648	3,581				47.2	▲9	▲74	▲1,344	▲987
北砂6丁目	35	116	1,030	1,256	34	116	1,252	1,363	1			35.9	1	0	▲222	▲107
北砂7丁目	12	85	769	792	12	94	819	650	1			66.0	0	▲9	▲50	▲142
計	510	2,491	33,530	25,759	569	2,641	41,516	28,778					▲59	▲150	▲7,986	▲3,019

14江東区木場3丁目・6丁目付近

	平成14年				平成11年				平成14年				変化値			
	S	E	C	A	S	E	C	A	S30	S50	S100	A/S	S	E	C	A
木場1丁目	21	892	X	X	0	0	0	0					21	892		
木場3丁目	5	25	292	198	4	8	79	192				39.6	1	17	213	6
木場5丁目	25	172	2,083	1,426	24	205	1,817	999	1			57.0	1	▲33	266	427
木場6丁目	6	33	419	225	4	8	115	89				37.5	2	25	304	136
東陽4丁目	23	446	8,710	7,602	20	450	6,390	6,206	1	1	1	330.5	3	▲4	2,320	1,396
東陽5丁目	33	175	4,301	1,452	35	200	3,391	1,507				44.0	▲2	▲25	910	▲55
塩浜2丁目	14	188	1,567	871	10	78	1,156	380	2			62.2	4	110	411	491
平野3丁目	4	47	371	180	3	38	316	217				45.0	1	9	55	▲37
冬木	16	153	1,986	927	13	95	1,167	600	1	1		57.9	3	58	819	327
富岡1丁目	89	427	5,463	3,692	90	436	5,333	3,985	1			41.5	▲1	▲9	130	▲293
富岡2丁目	11	140	4,122	1,504	8	108	2,671	2,202	1			136.7	3	32	1,451	▲698
古石場1丁目	7	32	777	738	8	22	556	346				105.4	▲1	10	221	392
深川2丁目	23	77	1,136	1,103	21	69	913	1,015				48.0	2	8	223	88
千石1丁目	3	41	847	393	3	9	511	13	1			131.0	0	32	336	380
計	259	1,956	32,074	20,311	243	1,726	24,415	17,751					37	1,122	7,659	2,560
東陽1丁目	32	195	2,621	1,753	36	246	4,123	1,833	1			54.8	▲4	▲51	▲1,502	▲80
東陽2丁目	8	106	953	578	8	177	1,839	2,200	1			72.3	0	▲71	▲886	▲1,622
東陽3丁目	56	290	3,832	3,507	69	323	5,149	3,821	1			62.6	▲13	▲33	▲1,317	▲314
塩浜1丁目	4	37	605	331	3	23	713	326				82.8	1	14	▲108	5
枝川1丁目	15	83	1,624	552	16	96	2,403	580				36.8	▲1	▲13	▲779	▲28
枝川2丁目	5	24	624	264	6	51	1,405	198				52.8	▲1	▲27	▲781	▲66
枝川3丁目	10	137	5,248	302	11	143	5,865	431		1		30.2	▲1	▲6	▲617	▲129
平野1丁目	7	28	216	245	11	67	466	527				35.0	▲4	▲39	▲250	▲282
牡丹1丁目	6	60	580	206	10	96	1,146	534				34.3	▲4	▲36	▲566	▲328
牡丹2丁目	6	20	202	246	6	62	420	140				41.0	0	▲2	▲218	106
牡丹3丁目	22	109	1,088	765	22	106	1,214	880	1			34.8	0	3	▲126	▲115
門前仲町1丁目	32	127	1,501	1,293	41	179	2,772	1,823				40.4	▲9	▲52	▲1,271	▲530
門前仲町2丁目	30	400	8,656	6,244	28	321	9,247	6,060			1	208.1	2	79	▲591	▲184
深川1丁目	10	109	1,082	431	11	120	1,462	720				43.1	▲1	▲11	▲380	▲289
三好1丁目	15	41	303	420	15	38	346	434				28.0	0	3	▲43	▲14
三好2丁目	16	72	732	624	15	72	995	470				39.0	1	0	▲263	154
三好3丁目	11	35	355	273	11	34	473	298				24.8	0	1	▲118	▲25
三好4丁目	8	22	119	172	7	24	192	124				21.5	1	▲2	▲73	48
千石2丁目	15	103	2,846	350	17	168	8,302	644	1			23.3	▲2	▲65	▲5,456	▲294
計	308	1,998	33,187	18,556	343	2,346	48,532	22,043					▲35	▲348	▲15,345	▲3,487

15品川区西品川1丁目付近

	平成14年				平成11年				平成14年				変化値			
	S	E	C	A	S	E	C	A	S30	S50	S100	A/S	S	E	C	A
西品川1丁目	24	60	1,062	584	18	36	240	556				24.3	6	24	822	28
西品川3丁目	17	58	585	505	16	63	574	424				29.7	1	▲5	11	81
豊町3丁目	9	47	518	177	10	23	287	233				19.7	▲1	24	231	▲56
豊町4丁目	10	44	453	250	10	34	408	283				25.0	0	10	45	▲33
大崎2丁目	16	82	859	449	15	60	773	528				28.1	1	22	86	▲79
計	76	291	3,477	1,965	69	216	2,282	2,024					7	75	1,195	▲59
西品川2丁目	32	105	1,136	993	40	127	1,972	1,153				31.0	▲8	▲22	▲836	▲160
豊町1丁目	26	80	638	677	29	79	676	680				26.0	▲3	1	▲38	▲3
豊町2丁目	11	22	186	307	15	35	341	416				27.9	▲4	▲13	▲155	▲109
二葉1丁目	45	285	2,158	1,698	53	241	2,536	1,793			1	37.7	▲8	44	▲378	▲95
二葉2丁目	21	47	386	540	23	75	560	547				25.7	▲2	▲28	▲174	▲7
大井1丁目	205	1,981	41,443	29,136	198	1,585	41,924	40,994	3	2	1	142.1	7	396	▲481	▲11,858
大崎1丁目	21	350	10,557	6,038	21	429	11,822	8,547	2	1	1	287.5	0	▲79	▲1,265	▲2,509
計	361	2,870	56,504	39,389	379	2,571	59,831	54,130					▲18	299	▲3,327	▲14,741

16品川区東五反田4丁目付近

	平成14年				平成11年				平成14年				変化値			
	S	E	C	A	S	E	C	A	S30	S50	S100	A/S	S	E	C	A
東五反田3丁目	8	37	968	429	11	68	962	516				53.6	▲3	▲31		▲87
東五反田4丁目	11	73	1,557	820	11	44	447	345				74.5	0	▲29	1,110	▲475
東五反田5丁目	21	313	12,480	1,374	22	241	11,321	1,331	1		1	65.4	▲1	72	1,159	▲43
上大崎1丁目	10	117	1,005	198	9	75	820	149		1		19.8	▲1	42	185	▲49
高輪4丁目	54	273	4,342	3,273	38	193	2,893	1,977				60.6	16	80	1,449	1,296
計	104	813	20,352	6,094	91	621	16,443	4,318					13	192	3,909	1,776
東五反田1丁目	46	369	4,982	2,248	45	461	17,980	2,122		1		48.9	1	▲92	▲12,998	126
東五反田2丁目	46	382	11,931	9,380	50	412	14,930	8,666			1	203.9	▲4	▲30	▲2,999	714
上大崎3丁目	20	234	2,134	2,045	23	242	3,021	1,339	1	2		102.3	▲3	▲8	▲887	706
上大崎4丁目	3	19	267	335	6	28	382	460				111.7	▲3	▲9	▲115	▲125
西五反田1丁目	55	290	4,953	3,385	62	354	5,618	3,421				61.5	▲7	▲64	▲665	▲36
西五反田2丁目	35	225	4,132	2,404	37	177	5,730	1,941	2			68.7	▲2	48	▲1,598	463
西五反田3丁目	7	62	712	306	14	108	1,554	623				43.7	▲7	▲46	▲842	▲317
高輪3丁目	105	772	16,147	7,719	106	699	19,619	7,804	5	2		73.5	▲1	73	▲3,472	▲85
白金台3丁目	18	161	3,521	1,564	18	179	6,964	1,818		1		86.9	0	▲18	▲3,443	▲254
計	335	2,514	48,779	29,386	361	2,660	75,798	28,194					▲26	▲146	▲27,019	1,192

17目黒区南1丁目付近

	平成14年				平成11年				平成14年				変化値			
	S	E	C	A	S	E	C	A	S30	S50	S100	A/S	S	E	C	A
南1丁目	11	132	4,706	207	12	63	1,648	261			1	18.8	▲1	69	3,058	▲54
南3丁目	10	91	1,821	261	10	100	1,622	70	1			26.1	0	▲9	199	191
洗足2丁目	50	271	5,160	2,621	45	245	4,961	3,073	1			52.4	5	26	199	▲452
原町1丁目	92	496	6,353	4,827	96	396	5,933	3,939	1			52.5	▲4	100	420	888
碑文谷1丁目	15	70	728	571	23	64	691	508				38.1	▲8	6	37	63
碑文谷2丁目	9	101	5,700	354	11	113	5,044	908		1		39.3	▲2	▲12	656	▲554
目黒本町4丁目	50	266	3,015	1,961	52	220	2,211	1,760		1		39.2	▲2	46	804	201
大岡山2丁目	6	93	3,210	1,385	5	69	1,512	1,079	1	1		230.8	1	24	1,698	306
荏原7丁目	6	22	292	168	6	20	230	150				28.0	0	2	62	18
北千束3丁目	43	313	3,409	3,357	50	287	2,594	2,570	1	1		78.1	▲7	26	815	787
計	292	1,855	34,394	15,712	310	1,577	26,446	14,318					▲18	278	7,948	1,394
南2丁目	3	34	760	120	8	121	1,139	114				40.0	▲5	▲87	▲379	6
洗足1丁目	15	62	603	441	20	89	906	312				29.4	▲5	▲27	▲303	129
原町2丁目	18	60	643	456	20	65	645	454				25.3	2	▲11	▲2	2
目黒本町5丁目	56	176	2,125	1,721	54	187	2,487	1,333				30.7	2	▲1	▲362	388
目黒本町6丁目	17	93	1,542	565	24	123	2,341	770				33.2	▲7	▲30	▲799	▲205
碑文谷3丁目	4	26	1,055	58	5	52	1,081	180				14.5	▲1	▲26	▲26	▲122
碑文谷4丁目	11	612	19,023	15,071	14	631	21,979	15,572		1		1370.1	▲3	▲19	▲2,956	▲501
大岡山1丁目	13	58	920	473	17	81	1,017	745				36.4	▲4	▲23	▲97	▲272
旗の台6丁目	6	46	614	286	4	26	1,870	192				47.7	2	20	▲1,256	94
荏原5丁目	8	16	77	229	11	35	303	189				28.6	▲3	▲19	▲226	40
小山5丁目	24	83	1,424	1,042	27	121	1,505	985				43.4	▲3	▲38	▲81	57
小山6丁目	64	372	5,101	3,612	75	340	5,265	4,210		1		56.4	▲11	32	▲164	▲598
北千束1丁目	105	421	5,228	3,937	113	419	5,514	4,440				37.5	▲8	2	▲286	▲503
北千束2丁目	37	147	1,455	1,147	33	109	1,775	1,435	1			31.0	4	38	▲320	▲288
計	381	2,206	40,570	29,158	425	2,399	47,827	30,931					▲44	▲193	▲7,257	▲1,773

18目黒区青葉台2丁目付近

	平成14年				平成11年				平成14年				変化値			
	S	E	C	A	S	E	C	A	S30	S50	S100	A/S	S	E	C	A
青葉台1丁目	25	185	2,707	1,922	22	153	1,795	1,401	1			76.9	3	32	912	521
青葉台2丁目	8	63	520	786	6	22	181	625				98.3	2	41	339	161
青葉台4丁目	7	34	675	363	6	15	321	276				51.9	1	19	354	87
東山1丁目	30	232	4,476	1,560	29	201	2,939	1,727	2			52.0	1	31	1,537	▲167
東山3丁目	32	148	2,206	1,127	38	139	2,167	1,033				35.2	▲6	9	39	94
大橋2丁目	21	292	997	2,143	19	255	5,854	1,136	2			102.0	2	37	4,118	1,007
猿楽町	145	820	12,597	11,715	102	620	12,098	8,635	2			80.8	43	200	499	3,080
神泉町	19	168	3,459	1,033	16	122	3,230	544	1			54.4	3	46	229	489
計	262	1,757	33,905	18,727	216	1,374	26,790	13,976					46	383	7,115	4,751
青葉台3丁目	13	115	3,364	898	19	222	5,795	1,089	1			69.1	▲6	▲107	▲2,431	▲191
東山2丁目	10	29	583	446	10	42	880	439				44.6	0	▲13	▲297	7
大橋1丁目	13	124	2,367	2,466	14	124	2,559	2,218		1		189.7	▲1	0	▲192	248
鉢山町	6	24	582	276	9	41	596	581				46.0	▲3	▲17	▲14	▲305
南平台町	11	71	939	707	10	65	1,209	426				64.3	▲1	6	▲270	281
計	53	363	7,835	4,793	62	494	11,039	4,753					▲9	▲131	▲3,204	40

19大田区萩中2丁目付近

	平成14年				平成11年				平成14年				変化値			
	S	E	C	A	S	E	C	A	S30	S50	S100	A/S	S	E	C	A
萩中2丁目	57	514	7,225	7,394	59	262	2,993	3,095	1		1	129.7	▲2	252	4,232	4,299
萩中3丁目	21	147	2,039	899	20	113	1,844	717	1			42.8	1	34	195	182
本羽田1丁目	16	206	4,646	6,290	22	281	3,548	7,661			1	393.1	▲6	▲75	1,098	▲1,371
本羽田3丁目	6	31	618	196	7	19	432	140				32.7	▲1	12	186	56
西糞谷3丁目	51	290	2,857	2,855	52	200	2,091	1,613				56.0	▲1	90	766	1,242
西糞谷4丁目	81	448	6,129	3,304	77	384	4,462	3,284	1	1		40.8	4	64	1,667	20
東糞谷1丁目	21	99	1,312	852	18	82	1,267	704				40.6	3	17	45	148
東糞谷3丁目	43	297	6,487	3,033	49	307	4,928	2,982	1			70.5	▲6	▲10	1,559	51
南蒲田1丁目	38	127	1,480	1,498	41	142	1,143	1,393				39.4	▲3	▲15	337	105
計	334	2,159	32,793	26,321	345	1,790	22,708	21,589					▲11	369	10,085	4,732
萩中1丁目	27	175	2,653	2,006	25	326	5,092	5,807	1			74.3	2	▲151	▲2,439	▲3,801
本羽田2丁目	10	21	398	219	11	32	2,086	227				21.9	▲1	▲11	▲1,688	▲8
南蒲田3丁目	45	181	2,478	1,932	51	207	2,807	2,282				42.9	▲6	▲26	▲329	▲350
南蒲田2丁目	55	256	3,293	2,183	63	244	5,566	2,211				39.7	▲8	12	▲2,273	▲28
南蒲田1丁目	21	104	2,019	629	23	119	2,564	639				30.0	▲2	▲15	▲545	▲10
南六郷1丁目	22	103	1,311	908	24	117	1,650	941				41.3	▲2	▲14	▲339	▲33
羽田1丁目	18	62	734	924	21	80	864	845				51.3	▲3	▲18	▲130	79
羽田2丁目	20	98	931	482	24	112	1,354	713	2			24.1	▲4	▲14	▲423	▲231
羽田3丁目	28	60	415	717	39	82	744	1,066				25.6	▲11	▲22	▲329	▲349
羽田6丁目	14	52	665	486	20	116	1,481	685				34.7	▲6	▲64	▲816	▲199
東糞谷2丁目	11	44	488	447	12	55	1,055	414				40.6	▲1	▲11	▲567	33
東糞谷5丁目	6	20	388	124	10	44	620	189				20.7	▲4	▲24	▲232	▲65
西糞谷1丁目	39	109	1,445	1,478	37	122	3,191	1,199				37.9	2			

20大田区西蒲田1丁目付近

	平成14年				平成11年				平成14年				変化値			
	S	E	C	A	S	E	C	A	S30	S50	S100	A/S	S	E	C	A
西蒲田1丁目	21	116	6,778	827	23	86	680	773				39.4	▲2	30	6,098	54
中央4丁目	42	207	1,946	1,899	52	216	1,832	1,665	1			45.2	▲10	▲9	114	234
中央8丁目	27	373	7,331	1,231	28	427	6,882	1,281	1		1	45.6	▲1	▲54	449	▲50
大森西1丁目	23	185	2,106	2,990	26	169	1,949	2,968				130.0	▲3	16	157	22
大森西3丁目	59	458	6,961	6,741	67	487	5,123	6,301	2	1	1	114.3	▲8	▲29	1,838	440
大森西7丁目	15	80	1,347	716	19	78	1,051	659				47.7	▲4	2	296	57
池上3丁目	59	412	10,874	3,053	60	359	7,860	4,105	1	2		51.7	▲1	53	3,014	▲1,052
池上6丁目	91	584	8,288	4,948	101	574	7,053	5,145	1	1		54.4	▲10	10	1,235	▲197
蒲田3丁目	21	87	987	808	19	65	843	699				38.5	2	22	144	109
計	358	2,502	46,618	23,213	395	2,461	33,273	23,596					▲37	41	13,345	▲383
池上1丁目	10	42	460	496	13	38	1,011	624				49.6	▲3	4	▲551	▲128
池上4丁目	53	191	1,420	1,841	62	187	1,806	1,733	1			34.7	▲9	4	▲386	108
池上5丁目	21	77	632	972	27	104	921	999				46.3	▲6	▲27	▲289	▲27
西蒲田4丁目	37	151	1,459	1,880	40	145	1,865	2,008				50.8	▲3	6	▲406	▲128
西蒲田5丁目	44	284	2,712	3,040	48	210	3,953	2,078	1	1		69.1	▲4	74	▲1,241	962
西蒲田6丁目	42	181	1,742	1,674	44	174	1,931	1,334				39.9	▲2	7	▲189	340
西蒲田7丁目	413	2,685	54,598	35,570	460	2,683	56,586	35,127	8	1	2	86.1	▲47	2	▲1,988	443
西蒲田8丁目	22	297	9,560	2,634	22	347	12,515	2,585			1	119.7	0	▲50	▲2,955	49
蒲田1丁目	45	258	2,837	2,327	47	247	3,085	2,120				51.7	▲2	11	▲248	207
蒲田2丁目	59	230	2,786	2,541	61	269	3,499	2,371				43.1	▲2	▲39	▲713	170
蒲田4丁目	92	490	6,613	4,955	96	483	7,614	5,034	1	1		53.9	▲4	7	▲1,001	▲79
蒲田5丁目	154	1,178	20,110	14,126	203	1,503	22,871	19,180	4		1	91.7	▲49	▲325	▲2,761	▲5,054
大森西4丁目	11	49	558	672	14	69	831	740				61.1	▲3	▲20	▲273	▲68
大森西5丁目	52	242	3,346	2,693	56	253	3,901	2,935				51.8	▲4	▲11	▲555	▲242
大森西6丁目	50	284	3,541	2,195	64	284	4,216	2,949				43.9	▲14	0	▲675	▲754
中央3丁目	48	290	4,301	3,838	48	284	4,382	3,727			1	80.0	0	6	▲81	111
中央6丁目	15	69	581	383	17	82	654	455	1			25.5	▲2	▲13	▲73	▲72
中央7丁目	17	78	744	1,042	18	92	1,136	946				61.3	▲1	▲14	▲392	96
東矢口1丁目	16	41	245	499	24	49	413	560				31.2	▲8	▲8	▲168	▲61
東矢口3丁目	28	116	1,204	757	35	157	2,456	930				27.0	▲7	▲41	▲1,252	▲173
計	1,229	7,233	119,449	84,135	1,399	7,660	135,646	88,435					▲170	▲427	▲16,197	▲4,300

21世田谷区若林5丁目付近

	平成14年				平成11年				平成14年				変化値			
	S	E	C	A	S	E	C	A	S30	S50	S100	A/S	S	E	C	A
若林5丁目	26	102	3,923	2,767	25	146	1,603	2,670	1			106.4	0	▲44	2,320	97
代田1丁目	31	220	5,511	1,746	31	169	5,020	1,173		1		56.3	1	51	491	573
世田谷2丁目	44	285	6,003	2,957	48	177	2,783	1,889	1	1		67.2	▲4	108	3,220	1,068
世田谷3丁目	34	129	2,361	1,385	38	135	1,674	1,528				40.7	▲4	▲6	687	▲143
桜3丁目	31	278	7,422	2,769	29	204	3,617	2,547			2	89.3	2	74	3,805	222
弦巻3丁目	15	92	1,231	408	13	87	854	201	1			27.2	2	5	377	207
計	181	1,106	26,451	12,032	184	918	15,551	10,008					▲3	188	10,900	2,024
若林1丁目	22	60	697	1,035	23	72	938	755				47.0	▲1	▲12	▲241	280
若林2丁目	16	82	1,892	499	22	108	2,281	742				31.2	▲6	▲26	▲389	▲243
若林3丁目	30	177	3,381	1,128	37	203	3,892	1,309				37.6	▲7	▲26	▲511	▲181
若林4丁目	54	229	2,639	3,281	62	224	2,910	3,400	1			60.8	▲8	5	▲271	▲119
代田3丁目	12	57	672	646	13	58	1,161	459				53.8	▲1	▲1	▲489	187
世田谷1丁目	87	384	3,651	3,339	92	450	5,247	3,564		1		38.4	▲5	▲66	▲1,596	▲225
世田谷4丁目	47	281	4,282	2,608	49	253	4,519	2,730			1	55.5	▲2	28	▲237	▲122
桜1丁目	11	60	651	334	13	62	886	409				30.4	▲2	▲2	▲235	▲75
桜2丁目	4	11	50	90	8	15	151	182				22.5	▲4	▲4	▲101	▲92
弦巻1丁目	10	95	540	354	11	90	726	522				35.4	▲1	5	▲186	▲168
弦巻4丁目	24	177	2,778	1,646	26	200	3,243	1,828		1		68.6	▲2	▲23	▲465	▲182
三軒茶屋2丁目	88	538	7,057	5,543	108	596	16,653	6,168	1	2		63.0	▲20	▲58	▲9,596	▲625
計	317	1,613	21,233	14,960	356	1,735	25,954	15,900					▲59	▲180	▲14,317	▲1,565

22世田谷区奥沢1丁目・大田区田園調布2丁目付近

	平成14年				平成11年				平成14年				変化値			
	S	E	C	A	S	E	C	A	S30	S50	S100	A/S	S	E	C	A
奥沢1丁目	16	46	691	321	14	26	273	385				20.1	2	20	418	▲64
奥沢5丁目	66	534	7,673	6,101	67	281	4,485	5,144	1	3		92.4	▲1	253	3,188	957
東玉川1丁目	5	47	459	353	6	61	395	247				70.6	▲1	▲14	64	106
田園調布2丁目	100	503	7,226	4,727	87	343	3,057	3,265			1	47.3	13	160	4,169	1,462
田園調布3丁目	14	179	1,020	690	17	133	1,010	958			2	49.3	▲3	46	10	▲268
計	201	1,309	17,069	12,192	191	844	9,220	9,999					10	465	7,849	2,193
奥沢2丁目	24	117	703	1,101	28	135	1,964	1,057				45.9	▲4	▲18	▲1,261	44
奥沢3丁目	69	354	3,954	2,995	76	354	4,763	3,552	1	1		43.4	▲7	0	▲809	▲557
奥沢4丁目	28	109	772	936	29	126	908	1,014	1			33.4	▲1	▲17	▲136	▲78
東玉川2丁目	16	83	1,962	485	25	109	2,098	1,779	1			30.3	▲9	▲26	▲136	▲1,294
田園調布1丁目	53	240	2,160	2,033	55	231	2,609	1,941				38.4	▲2	9	▲449	92
計	217	1,044	12,978	10,535	239	1,145	16,403	11,651				110.6	1	▲49	▲634	677



23世田谷区用賀2丁目付近

	平成14年				平成11年				平成14年				変化値			
	S	E	C	A	S	E	C	A	S30	S50	S100	A/S	S	E	C	A
用賀2丁目	26	301	13,131	3,596	31	268	4,684	1,505	1	2		138.3	▲5	33	8,447	2,091
用賀3丁目	34	270	2,421	1,358	40	202	2,299	1,521	1	1		39.9	▲6	68	122	▲163
用賀4丁目	86	667	9,854	6,337	88	682	9,772	5,785	1		1	73.7	▲2	▲15	82	552
桜新町1丁目	55	367	6,211	3,864	60	406	5,765	3,969	1			70.3	▲5	▲39	446	▲105
新町2丁目	23	217	5,357	2,099	25	236	5,196	2,047		1		91.3	▲2	▲19	161	52
新町3丁目	12	78	1,028	980	11	72	693	471				81.7	▲1	6	335	509
玉川台1丁目	19	142	3,872	1,106	17	150	3,506	989				58.2	▲2	▲8	366	117
瀬田2丁目	18	180	2,653	3,436	17	107	1,336	1,684		1		190.9	1	73	1,317	1,752
瀬田3丁目	19	90	4,001	1,329	13	80	3,427	458				69.9	▲6	10	574	871
計	236	1,900	38,002	18,234	255	1,866	28,409	15,298					▲19	34	9,593	2,936
用賀1丁目	8	40	663	925	4	27	688	223				115.6	▲4	13	▲25	702
桜新町2丁目	30	271	2,503	2,634	31	298	5,559	1,873		1		87.8	▲1	▲27	▲3,056	761
新町1丁目	5	14	274	123	8	20	542	175				24.6	▲3	▲6	▲268	▲52
玉川台2丁目	13	60	820	473	20	76	1,229	865				36.4	▲7	▲16	▲409	▲392
上用賀5丁目	14	128	4,123	133	12	134	4,210	162				9.5	▲2	▲6	▲87	▲29
瀬田4丁目	19	82	823	612	21	74	1,199	715				32.2	▲2	8	▲376	▲103
上用賀4丁目	10	88	X	X	16	121	4,496	335	1				▲6	▲33		
中町5丁目	36	146	1,081	1,624	42	194	2,440	1,701				45.1	▲6	▲48	▲1,359	▲77
深沢7丁目	3	5	16	117	5	10	170	122				39.0	▲2	▲5	▲154	▲5
計	138	834	10,303	6,641	159	954	20,533	6,171					▲21	▲120	▲5,734	805

24世田谷区上祖師谷4丁目・成城9丁目付近

	平成14年				平成11年				平成14年				変化値			
	S	E	C	A	S	E	C	A	S30	S50	S100	A/S	S	E	C	A
上祖師谷4丁目	4	131	1,343	446	4	82	497	471		2		111.5	0	49	846	▲25
上祖師谷5丁目	26	261	2,500	1,206	24	111	1,938	909	1	1		46.4	2	150	562	297
成城9丁目	4	25	182	206	3	6	58	110				51.5	1	19	124	96
千歳台5丁目	9	40	580	745	7	45	428	256				82.8	2	▲5	152	489
計	43	457	4,605	2,603	38	244	2,921	1,746					5	213	1,684	857
上祖師谷2丁目	13	59	512	252	15	45	712	328				19.4	▲2	14	▲200	▲76
成城5丁目	8	21	267	822	7	31	278	266				102.8	1	▲10	▲11	556
成城6丁目	102	868	14,334	7,694	114	852	16,512	8,032	4			75.4	▲12	16	▲2,178	▲338
成城8丁目	6	59	1,007	994	5	91	1,254	925	1			165.7	1	▲32	▲247	69
祖師谷1丁目	38	240	3,548	1,812	43	236	4,576	2,275		1		47.7	▲5	4	▲1,028	▲463
祖師谷3丁目	53	367	3,778	4,125	65	346	5,199	5,520	1	1		77.8	▲12	21	▲1,421	▲1,395
祖師谷5丁目	11	32	543	352	11	38	878	344				32.0	0	▲6	▲335	8
千歳台2丁目	4	25	213	176	7	32	577	290					▲3	▲7	▲364	▲114
千歳台3丁目	13	130	3,577	3,310	13	142	7,657	3,278	1				0	▲12	▲4,080	32
千歳台6丁目	4	8	114	74	7	27	290	361				18.5	▲3	▲19	▲176	▲287
計	252	1,809	27,893	19,611	287	1,840	37,933	21,619					▲35	▲31	▲10,040	▲2,008

25世田谷区大蔵2丁目付近

	平成14年				平成11年				平成14年				変化値			
	S	E	C	A	S	E	C	A	S30	S50	S100	A/S	S	E	C	A
大蔵1丁目	6	52	1,059	450	5	27	828	411		1		75.0	1	25	231	39
大蔵2丁目	6	41	919	299	5	10	255	224				49.8	1	31	664	75
砧1丁目	20	394	9,973	5,845	20	372	7,561	5,908	1			292.3	0	22	2,412	▲63
計	26	435	10,892	6,144	25	382	7,816	6,132					1	53	3,076	12
砧2丁目	7	103	2,521	288	7	110	3,093	270	1			41.1	0	▲7	▲572	18
上用賀6丁目	13	111	3,034	271	12	108	3,143	291				20.8	1	3	▲109	▲20
喜多見6丁目	5	35	289	165	7	40	364	266				33.0	▲2	▲5	▲75	▲101
計	25	249	5,844	724	26	258	6,600	827					▲1	▲9	▲756	▲103

26世田谷区中野2丁目付近

	平成14年				平成11年				平成14年				変化値			
	S	E	C	A	S	E	C	A	S30	S50	S100	A/S	S	E	C	A
中野2丁目	31	240	6,139	7,708	42	216	2,449	1,483		1		248.6	▲11	24	3,690	6,225
中野5丁目	369	2,085	40,935	21,762	375	2,018	37,565	22,048	4	2		59.0	▲6	67	3,370	▲286
中野6丁目	9	44	559	331	12	38	473	419				36.8	▲3	6	86	▲88
東中野3丁目	60	457	8,330	5,749	67	395	5,512	2,795	1		1	95.8	▲7	62	2,818	2,954
計	469	2,826	55,963	35,550	496	2,667	45,999	26,745					▲27	159	9,964	8,805
中野1丁目	35	169	2,690	2,156	44	208	3,517	2,450	1			61.6	▲9	▲39	▲827	▲294
中野3丁目	85	673	15,412	14,693	91	727	18,181	14,890	1	1	1	172.9	▲6	▲54	▲2,769	▲197
中野4丁目	20	221	5,225	5,911	25	305	5,738	6,170			1	295.6	▲5	▲84	▲513	▲259
東中野2丁目	12	54	604	626	12	55	696	508				52.2	0	▲1	▲92	118
中央2丁目	55	521	6,764	3,034	73	513	6,969	3,974		2	1	55.2	▲18	8	▲205	▲940
中央3丁目	51	212	2,585	2,829	47	234	8,774	2,264				55.5	4	▲22	▲6,189	565
中央4丁目	54	231	3,759	2,027	74	284	5,198	2,379	1			37.5	▲20	▲53	▲1,439	▲352
中央5丁目	36	129	1,811	1,259	44	205	3,303	1,751	1							
計	348	2,210	38,850	32,535	410	2,531	52,376	34,386					▲54	▲245	▲12,034	▲1,359

27世田谷区野方2丁目付近

	平成14年				平成11年				平成14年				変化値			
	S	E	C	A	S	E	C	A	S30	S50	S100	A/S	S	E	C	A
野方2丁目	13	127	7,496	285	14	124	1,783	200	1			21.9	▲1	3	5,713	85
新井3丁目	6	72	1,868	1,143	6	68	1,656	1,133		1		190.5	0	4	212	10
新井4丁目	16	109	902	371	18	111	865	593	1			23.2	▲2	▲2	37	▲222
新井5丁目	32	131	2,033	1,608	29	124	1,850	1,378				50.3	3	7	183	230
計	67	439	12,299	3,407	67	427	6,154	3,304					0	12	6,145	103
野方1丁目	25	103	1,218	1,134	36	145	1,854	1,518				45.4	▲11	▲42	▲636	▲384
野方5丁目	98	425	4,901	4,251	125	525	7,987	6,448	1			43.4	▲27	▲100	▲3,086	▲2,197
野方6丁目	62	344	4,534	3,166	65	355	4,948	2,999		1		51.1	▲3	▲11	▲414	167
新井1丁目	101	372	3,810	4,094	111	390	4,707	3,516				40.5	▲10	▲18	▲897	578
新井2丁目	37	259	3,094	1,482	39	296	3,752	1,210		1		40.1	▲2	▲37	▲658	272
大和町1丁目	35	120	1,364	1,290	40	120	1,598	1,193				36.9	▲5	0	▲234	97
大和町2丁目	13	43	1,050	262	10	40	1,138	283				20.2	3	3	▲88	▲21
沼袋1丁目	60	366	3,394	3,094	58	287	4,002	3,053			1	51.6	2	79	▲608	41
計	431	2,032	23,365	18,773	484	2,158	29,986	20,220					▲53	▲126	▲6,821	▲1,447

28杉並区下高井戸4丁目・永福2丁目・方南1丁目付近

	平成14年				平成11年				平成14年				変化値			
	S	E	C	A	S	E	C	A	S30	S50	S100	A/S	S	E	C	A
下高井戸1丁目	53	319	4,660	3,087	53	335	3,562	3,342	1	1		58.2	▲0	▲16	1,098	▲255
下高井戸2丁目	10	205	3,458	2,658	11	192	3,337	2,476	1	1		265.8	▲1	▲13	121	▲182
下高井戸4丁目	15	103	2,899	415	13	60	1,022	325	1			27.7	2	▲43	1,877	▲90
下高井戸5丁目	8	63	1,384	444	8	89	763	385				55.5	0	▲26	621	▲59
上高井戸2丁目	5	23	535	91	5	15	417	42				18.2	0	▲8	118	▲49
上高井戸3丁目	4	140	3,915	81	4	181	3,903	94			1	20.3	0	▲41	12	▲13
上北沢4丁目	66	419	7,153	4,002	61	390	5,580	3,506			1	60.6	5	▲29	1,573	▲496
上北沢5丁目	10	160	11,243	3,744	12	159	8,495	3,972			1	374.4	▲2	▲1	2,748	▲228
永福2丁目	31	552	14,166	1,417	30	216	5,092	1,441			1	45.7	1	336	9,074	▲24
松原2丁目	58	295	4,037	2,534	54	224	3,461	2,574				43.7	4	71	576	▲40
和泉1丁目	83	318	3,685	2,847	92	295	3,340	2,399	1			34.3	▲9	23	345	▲48
和泉2丁目	24	224	3,504	748	27	184	3,283	634	1	1		31.2	▲3	40	221	▲114
和泉4丁目	23	318	8,355	3,609	25	325	7,732	4,485	1		1	156.9	▲2	▲7	623	▲876
方南1丁目	50	261	6,502	3,279	50	162	2,306	1,458	1		1	65.6	0	99	4,196	▲1,821
笹塚2丁目	66	451	6,143	4,399	64	383	5,986	4,971		2		66.7	▲2	68	157	▲572
羽根木1丁目	11	103	1,272	726	13	84	906	316	1			66.0	▲2	19	366	▲410
南台5丁目	13	101	1,212	479	9	61	579	215				36.8	▲4	40	633	▲264
計	530	4,055	84,123	34,560	531	3,355	59,764	32,635					▲1	700	24,359	1,925
下高井戸3丁目	16	46	518	416	20	42	609	432				26.0	▲4	▲4	▲91	▲16
上高井戸1丁目	74	424	6,212	3,622	80	431	7,003	3,459		1		48.9	▲6	▲7	▲791	▲163
北高山1丁目	14	96	2,072	186	14	131	4,461	460				13.3	0	▲35	▲2,389	▲274
北高山2丁目	6	19	318	169	6	24	443	204				28.2	0	▲5	▲125	▲35
南高山1丁目	11	29	501	298	14	95	1,479	1,459				27.1	▲3	▲66	▲1,378	▲1,161
南高山3丁目	31	115	1,265	1,548	36	111	2,239	1,449				49.9	▲5	4	▲974	▲99
八幡山3丁目	35	278	7,275	3,045	38	312	8,725	3,532			1	87.0	▲3	▲34	▲1,450	▲487
永福1丁目	15	140	696	699	20	139	1,546	892			1	46.6	▲5	1	▲850	▲193
永福3丁目	45	292	3,894	3,058	56	326	4,937	3,179	1	1		68.0	▲11	▲34	▲1,043	▲121
永福4丁目	31	156	2,266	1,858	36	186	2,522	1,314				59.9	▲5	▲30	▲256	544
松原1丁目	41	166	2,112	1,945	52	252	4,237	2,277				47.4	▲11	▲86	▲2,125	▲332
松原3丁目	57	421	6,136	4,309	58	442	6,840	4,216	1	1		75.6	▲1	▲21	▲704	▲93
和泉3丁目	85	373	4,654	2,912	90	405	5,039	3,369	1			34.3	▲5	▲32	▲385	▲457
大原1丁目	18	87	1,521	634	26	148	1,948	627				35.2	▲8	▲61	▲427	7
大原2丁目	59	457	20,032	4,877	63	479	24,214	4,458	1	1	1	82.7	▲4	▲22	▲4,182	419
方南2丁目	69	335	4,203	3,493	69	327	4,838	3,017				50.6	0	8	▲635	476
笹塚1丁目	117	808	14,013	10,141	141	907	17,860	11,113			1	86.7	▲24	▲99	▲3,847	▲972
笹塚3丁目	34	159	1,409	854	46	236	2,018	1,076				25.1	▲12	▲77	▲609	▲222
代田5丁目	13	41	623	582	21	120	1,495	990				44.8	▲8	▲79	▲872	▲408
代田6丁目	20	92	1,082	1,125	22	107	1,404	1,228				56.3	▲2	▲15	▲322	▲103
羽根木2丁目	16	49	586	416	18	72	741	565				26.0	▲2	▲23	▲155	▲149
南台3丁目	50	186	2,223	1,992	63	262	2,956	2,026				39.8	▲13	▲76	▲733	▲34
南台4丁目	24	53	303	327	27	96	581	547				13.6	▲3	▲43	▲278	▲220
堀ノ内1丁目	29	260	4,072	1,654	34	212	5,467	1,260	3			57.0	▲5	▲48	▲1,395	394
弥生町5丁目	16	108	652	339	17	86	2,147	339				21.2	▲1	22	▲1,495	0
弥生町6丁目	4	14	244	594	6	22	319	902				148.5	▲2	▲8	▲75	▲308
計	930	5,204	88,882	51,093	1,073	5,970	116,468	54,390					▲143	▲766	▲27,586	▲3,297

29杉並区天沼2丁目付近

	平成14年				平成11年				平成14年				変化値			
	S	E	C	A	S	E	C	A	S30	S50	S100	A/S	S	E	C	A
天沼2丁目	24	155	6,065	905	31	134	1,673	1,073	1	1		37.7	▲7	▲21	4,392	▲168
本天沼3丁目	13	63	1,129	420	16	64	946	414				32.3	▲3	▲1	183	6
桃井1丁目	30	182	2,030	1,660	33	156	1,383	901	1			55.3	▲3	26	647	759
阿佐谷南3丁目	107	644	9,748	5,602	117	597	9,406	5,355	4			52.4	▲10	47	342	247
下井草2丁目	54	419	6,176	3,777	57	417	4,774	3,179	1	1		69.9	▲3	2	1,402	598
計	228	1,463	25,148	12,364	254	1,368	18,182	10,922					▲26	95	6,966	1,442
天沼1丁目	9	20	120	221	11	24	176	278				24.6	▲2	▲4	▲56	▲57
天沼3丁目	112	604	7,298	6,690	117	512	7,357	6,453	1	1		59.7	▲5	92	▲59	237
本天沼1丁目	26	89	808	583	30	104	997	695				22.4	▲4	▲15	▲189	▲112
本天沼2丁目	23	143	1,963	1,008	24	105	2,101	1,028	1			43.8	▲1	38	▲138	▲20
清水1丁目	16	92	1,628	946	16	86	1,839	686	1			59.1	0	6	▲211	260
上荻1丁目	236	2,033	46,201	27,197	265	1,995	46,492	27,123	3	1	1	115.2	▲29	38	▲291	74
上荻2丁目	33	143	2,066	937	41	189	2,579	1,205				28.4	▲8	▲46	▲513	▲268
荻窪4丁目	26	113	1,256	1,119	33	143	1,374	1,468				43.0	▲7	▲30	▲118	▲349
荻窪5丁目	96	533	6,458	5,140	113	625	8,937	8,852	1			53.5	▲17	92	▲2,479	▲3,712
南荻窪4丁目	15	148	2,446	1,327	15	169	2,682	1,335	1	1		88.5	0	▲21	▲236	▲8
成田東5丁目	27	60	612	698	34	109	1,210	1,139				25.9	▲7	▲49	▲598	▲441
阿佐谷北2丁目	67	298	4,420	3,080	78	371	5,588	3,671	1			46.0	▲11	73	▲1,168	▲591
阿佐谷北4丁目	60	170	1,657	1,747	62	202	2,167	1,408				29.1	▲2	▲32	▲510	339
下井草1丁目	15	58	452	440	20	76	597	470				29.3	▲5	▲18	▲145	▲30
下井草3丁目	40	177	2,268	1,977	46	177	2,655	2,273				49.4	▲6	0	▲387	▲296
計	801	4,681	79,653	53,110	905	4,887	86,751	58,084					▲104	▲206	▲7,098	▲4,974

30杉並区井草3丁目・練馬区南田中4丁目・石神井台2丁目付近

	平成14年				平成11年				平成14年				変化値			
	S	E	C	A	S	E	C	A	S30	S50	S100	A/S	S	E	C	A
井草3丁目	20	384	7,736	6,246	15	148	3,287	4,103	2		2	312.3	5	236	4,449	2,143
南田中4丁目	4	35	784	35	6	56	291	85				8.8	▲2	▲21	493	▲50
石神井台2丁目	16	122	2,328	2,548	17	66	667	762		1		159.3	▲1	56	1,661	1,786
石神井町2丁目	55	568	5,209	8,299	57	311	4,760	5,697	1	1	1	150.9	▲2	257	449	2,602
石神井町3丁目	119	683	8,050	6,160	120	663	8,055	6,157	1	1		51.8	▲1	20	▲5	3
石神井町4丁目	21	193	3,562	4,271	23	177	1,916	5,255	1	1		203.4	▲2	16	1,646	▲984
下石神井2丁目	7	44	1,655	490	7	42	1,552	778				70.0	0	2	103	▲288
下石神井6丁目	8	50	695	221	7	28	418	171				27.6	1	22	277	50
計	250	2,079	30,019	28,270	252	1,491	20,946	23,008					▲2	588	9,073	5,262
井草2丁目	10	53	1,392	676	16	75	1,395	1,368				67.6	▲6	▲22	▲3	▲692
上井草1丁目	33	220	1,502	1,461	44	285	7,343	1,852		1		44.3	▲11	▲65	▲5,841	▲391
上井草2丁目	25	112	1,518	1,283	30	137	2,045	1,277				51.3	▲5	▲25	▲527	6
下井草4丁目	11	33	351	438	12	40	562	572				39.8	▲1	▲7	▲211	▲134
下井草5丁目	39	271	5,104	4,268	47	306	5,375	3,571		1		109.4	▲8	▲35	▲271	697
南田中1丁目	8	46	340	333	5	22	569	172				41.6	3	24	▲229	161
南田中2丁目	8	62	1,088	2,368	8	75	1,241	2,001				296.0	0	▲13	▲153	367
南田中3丁目	8	22	220	554	9	25	367	527				69.3	▲1	▲3	▲147	27
南田中5丁目	8	82	866	555	10	91	1,224	659				69.4	▲2	▲9	▲358	▲104
石神井台1丁目	7	38	281	241	12	49	504	339				34.4	▲5	▲11	▲223	▲98
石神井台5丁目	20	75	891	899	23	109	1,644	1,126				45.0	3	▲34	▲753	▲227
石神井台6丁目	17	89	734	1,511	17	84	827	1,244				88.9	0	5	▲93	267
石神井町5丁目	16	102	1,670	1,230	14	101	1,781	1,065				76.9	2	1	▲111	165
石神井町7丁目	17	49	683	824	25	82	1,053	780				48.5	▲8	▲33	▲370	44
石神井町8丁目	14	51	524	500	18	66	1,251	932				35.7	▲4	▲15	▲727	▲432
下石神井1丁目	14	168	3,187	2,138	14	130	3,843	1,867			1	152.7	0	38	▲656	271
下石神井4丁目	29	92	1,183	1,140	32	115	1,939	1,381				39.3	▲3	▲23	▲756	▲241
計	284	1,565	21,534	20,419	336	1,792	32,963	20,733					▲52	▲227	▲11,429	▲314

31北区東十条1丁目付近

	平成14年				平成11年				平成14年				変化値			
	S	E	C	A	S	E	C	A	S30	S50	S100	A/S	S	E	C	A
東十条1丁目	21	112	806	547	21	56	361	594				26.0	0	56	445	▲47
東十条2丁目	23	118	1,212	867	24	118	1,203	1,135	1			37.7	▲1	0	9	▲268
東十条3丁目	67	362	4,311	3,383	61	232	2,672	2,340		1		50.5	6	130	1,639	1,043
東十条5丁目	25	83	1,146	1,026	25	100	1,107	862				41.0	0	▲17	39	164
神谷1丁目	35	143	1,824	1,667	38	161	1,788	1,663				47.6	▲3	▲18	36	4
神谷2丁目	45	183	2,040	1,314	49	194	1,895	1,504	1			29.2	▲4	▲11	145	▲190
王子2丁目	54	322	4,080	3,342	57	238	3,937	3,005	1			61.9	▲3	84	143	337
王子4丁目	18	77	1,615	852	18	86	1,480	632				47.3	0	▲9	135	220
王子5丁目	30	218	3,590	2,892	27	190	3,163	2,710		1		96.4	3	28	427	182
十条台1丁目	4	50	898	718	3	40	838	859	1			179.5	1	10	60	▲141
豊島2丁目	32	109	1,341	1,936	27	86	1,007	1,284				60.5	5	23	334	652
豊島4丁目	27	140	1,178	861	27	128	1,159	871	1			31.9	0	12	19	▲10
計	381	1,917	24,041	19,405	377	1,629	20,610	17,459					4	288	3,431	1,946
東十条4丁目	78	380	3,754	3,471	84	339	4,309	4,031	1	1		44.5	▲6	41	▲555	▲560
東十条6丁目	8	17	288	232	8	16	306	215				29.0	0	1	▲18	17
神谷3丁目	24	348	8,979	9,487	28	460	10,736	9,395			1	395.3	▲4	▲112	▲1,757	92
中十条3丁目	26	107	1,055	921	29	105	1,506	1,270				35.4	▲3	2	▲451	▲349
上十条1丁目	37	177	1,309	1,217	48	159	1,925	2,028		1		32.9	▲11	18	▲616	▲811
王子本町1丁目	38	180	2,387	1,590	41	174	2,701	1,430	1			41.8	▲3	6	▲314	160
王子1丁目	64	523	7,532	6,133	68	505	9,108	5,829	2		1	95.8	▲4	18	▲1,576	304
豊島1丁目	30	284	2,630	994	29	213	3,273	932		2		33.1	1	71	▲643	62
豊島3丁目	55	225	2,669	2,001	57	217	3,330	1,885	1			36.4	▲2	8	▲661	116
豊島7丁目	30	86	862	1,036	34	95	1,054	1,061				34.5	▲4	▲9	▲192	▲25
豊島8丁目	37	201	1,308	2,391	32	292	2,534	1,592			1	64.6	5	▲91	▲1,226	799
計	427	2,528	32,773	29,473	458	2,575	40,782	29,668					▲31	▲47	▲8,009	▲195

32荒川区町屋6・7丁目・西尾久8丁目付近

	平成14年				平成11年				平成14年				変化値			
	S	E	C	A	S	E	C	A	S30	S50	S100	A/S	S	E	C	A
町屋1丁目	49	252	3,530	3,948	50	210	3,453	3,308	1			80.6	▲1	42	77	640
町屋6丁目	24	203	4,376	3,832	24	254	775	3,925			1	159.7	▲0	▲51	3,601	▲93
町屋7丁目	9	115	1,292	276	10	29	341	411		1		30.7	▲1	86	951	▲135
東尾久8丁目	19	100	1,492	677	23	106	1,491	774				35.6	▲4	▲6	1	▲97
西尾久2丁目	88	383	5,759	4,056	94	348	5,034	4,800				46.1	▲6	35	725	▲744
西尾久5丁目	37	134	2,788	2,186	40	113	1,274	1,443				59.1	▲3	21	1,514	743
西尾久8丁目	12	78	2,534	329	13	26	359	400	1			27.4	▲1	52	2,175	▲71
堀船2丁目	14	49	509	339	13	41	441	384				24.2	▲1	8	68	▲45
栄町	11	48	345	331	14	47	323	682				30.1	▲3	1	22	▲351
上中里2丁目	22	84	1,157	737	29	98	1,092	1,008				33.5	▲7	▲14	65	▲271
東田端1丁目	11	67	719	381	9	17	368	179				34.6	▲2	50	351	202
田端新町2丁目	21	127	1,678	1,238	25	131	1,482	1,075	1			59.0	▲4	▲4	196	163
田端新町3丁目	23	130	1,095	1,097	29	125	1,026	851				47.7	▲6	5	69	246
荒川5丁目	30	108	1,253	841	32	70	846	779				28.0	▲2	38	407	62
荒川6丁目	73	371	4,746	3,918	75	327	4,668	3,506	1	1		53.7	▲2	44	78	412
荒川7丁目	79	535	8,124	5,974	88	435	7,653	6,516	2		1	75.6	▲9	100	471	▲542
計	522	2,784	41,397	30,160	568	2,377	30,626	30,041					▲46	407	10,771	119
町屋2丁目	52	240	2,884	2,293	55	244	3,217	2,417				44.1	▲3	▲4	▲333	▲124
町屋3丁目	80	419	6,198	5,834	84	431	7,148	5,986		2		72.9	▲4	▲12	▲950	▲152
町屋4丁目	37	123	1,174	1,271	41	123	1,349	970				34.4	▲4	0	▲175	301
町屋5丁目	14	38	505	579	21	63	725	738				41.4	▲7	▲25	▲220	▲159
町屋8丁目	27	76	1,377	935	32	87	1,457	1,089				34.6	▲5	▲11	▲80	▲154
東尾久5丁目	84	368	3,034	3,775	84	309	3,216	3,641	1			44.9	▲0	59	▲182	134
西尾久1丁目	42	169	1,522	1,561	48	148	1,816	1,471		1		37.2	▲6	21	▲294	90
西尾久3丁目	33	95	808	1,420	38	105	899	1,415				43.0	▲5	▲10	▲91	5
西尾久4丁目	27	73	706	828	34	87	918	1,254				30.7	▲7	▲14	▲212	▲426
西尾久6丁目	18	53	705	565	19	74	929	706				31.4	▲1	▲21	▲224	▲141
西尾久7丁目	44	283	3,260	4,613	48	274	4,189	4,343	2			104.8	▲4	9	▲929	270
堀船1丁目	13	63	2,091	378	17	104	2,430	433	1			29.1	▲4	▲41	▲339	▲55
堀船3丁目	55	252	3,181	2,560	64	316	4,081	2,851		1		46.5	▲9	▲64	▲900	▲291
堀船4丁目	4	9	72	88	3	9	93	91				22.0	▲1	0	▲21	▲3
上中里3丁目	22	110	1,503	807	30	187	3,052	1,553				36.7	▲8	▲77	▲1,549	▲746
昭和町1丁目	18	106	1,598	429	19	165	2,242	480				23.8	▲1	▲59	▲644	▲51
昭和町2丁目	18	83	1,168	361	20	94	1,591	394				20.1	▲2	▲11	▲423	▲33
昭和町3丁目	5	32	598	78	5	33	936	120				15.6	▲0	▲1	▲338	▲42
東田端2丁目	16	82	1,160	1,134	16	83	1,249	1,172				70.9	▲0	▲1	▲89	▲38
田端新町1丁目	22	66	746	849	24	110	1,161	907				38.6	▲2	▲44	▲415	▲58
東尾久1丁目	30	115	1,573	996	45	208	3,025	1,683	1			33.2	▲15	▲93	▲1,452	▲687
東尾久2丁目	42	135	1,372	1,393	49	138	1,415	2,122	1			33.2	▲7	▲3	▲43	▲729
東尾久4丁目	75	322	4,769	3,865	89	395	5,408	4,392	2			51.5	▲14	▲73	▲639	▲527
荒川2丁目	39	121	839	1,088	45	127	1,004	1,396				27.9	▲6	▲6	▲165	▲308
荒川4丁目	31	152	2,693	2,397	37	138	2,790	2,262	1			77.3	▲6	14	▲97	135
計	848	3,585	45,536	40,097	967	4,052	56,340	43,886					▲119	▲467	▲10,804	▲3,789

33荒川区東日暮里1丁目付近

	平成14年				平成11年				平成14年				変化値			
	S	E	C	A	S	E	C	A	S30	S50	S100	A/S	S	E	C	A
東日暮里1丁目	43	351	7,454	6,041	39	306	2,209	5,777			1	140.5	▲4	45	5,245	264
東日暮里3丁目	64	261	3,436	2,579	70	347	3,381	2,585	1			40.3	▲6	▲86	55	▲6
東日暮里5丁目	79	526	6,988	6,633	71	404	6,509	5,149		1	1	84.0	▲8	122	479	1,484
東日暮里6丁目	73	397	7,058	4,427	72	344	4,737	3,628	1	1		60.6	▲1	53	2,321	799
根岸1丁目	23	148	3,439	716	25	172	3,151	979				31.1	▲2	▲24	288	▲263
根岸5丁目	21	122	2,063	803	27	134	1,820	843				38.2	▲6	▲12	243	▲40
日本堤2丁目	44	219	3,042	1,690	50	163	1,905	1,544		1		38.4	▲6	56	1,137	146
計	347	2,024	33,480	22,889	354	1,870	23,712	20,505					▲7	154	9,768	2,384
東日暮里2丁目	26	84	572	739	36	130	2,533	793				28.4	▲10	▲46	▲1,961	▲54
東日暮里4丁目	42	153	1,939	1,716	40	143	2,265	1,435				40.9	▲2	10	▲326	281
根岸2丁目	11	61	674	539	17	82	1,224	917				49.0	▲6	▲21	▲550	▲378
根岸3丁目	59	249	2,313	1,909	71	303	3,275	2,252	1			32.4	▲12	▲54	▲962	▲343
根岸4丁目	21	78	669	673	25	93	841	992				32.0	▲4	▲15	▲172	▲319
下谷2丁目	33	109	1,589	1,055	40	113	1,984	1,168				32.0	▲7	▲4	▲395	▲113
下谷3丁目	26	125	1,744	1,307	26	110	1,805	1,480				50.3	▲0	15	▲61	▲173
竜泉1丁目	25	228	3,000	1,590	27	231	4,851	996		1		63.6	▲2	▲3	▲1,851	594
竜泉2丁目	16	119	1,579	394	22	167	2,945	574	2			24.6	▲6	▲48	▲1,366	▲180
竜泉3丁目	50	183	1,849	1,613	62	222	2,310	2,059				32.3	▲12	▲39	▲461	▲446
三ノ輪1丁目	28	95	1,254	1,348	35	120	2,310	1,479				48.1	▲7	▲25	▲1,056	▲131
三ノ輪2丁目	11	24	167	220	12	40	306	311				20.0	▲1	▲16	▲139	▲91
南千住1丁目	151	788	12,385	8,573	158	666	12,449	7,707		1	1	56.8	▲7	122	▲64	866
南千住2丁目	34	86	885	1,003	41	99	1,108	1,187				29.5	▲7	▲13	▲223	▲184
南千住5丁目	75	263	2,855	3,013	89	292	3,244	3,151				40.2	▲14	▲29	▲389	▲138
荒川1丁目	32	183	2,758	1,060	36	191	2,811	1,033		1		33.1	▲4	▲8	▲53	27
荒川3丁目	106	357	4,328	4,485	124	425	5,109	5,338	1			42.3	▲18	▲68	▲781	▲853
計	746	3,185	40,560	31,237	861	3,427	51,370	32,872					▲115	▲242	▲10,810	▲1,635

34板橋区中丸町・栄町付近

	平成14年				平成11年				平成14年				変化値			
	S	E	C	A	S	E	C	A	S30	S50	S100	A/S	S	E	C	A
中丸町	41	213	5,599	1,711	41	140	1,750	1,724					0	73	3,849	▲ 13
大山西町	37	127	2,091	918	53	171	1,826	1,316					▲ 16	▲ 44	265	▲ 398
栄町	27	117	1,606	971	20	84	691	584					7	33	915	▲ 387
大谷口上町	32	190	3,713	1,600	31	141	3,108	1,368	2				50.0	1	49	605
高松2丁目	21	69	923	634	22	66	914	650					▲ 1	3	9	▲ 16
池袋1丁目	19	90	1,415	393	17	60	671	354	1				20.7	2	30	744
板橋1丁目	97	613	7,089	6,008	104	459	5,228	4,261	1	3			61.9	▲ 7	154	1,861
中板橋	128	582	7,873	7,384	132	566	7,853	7,509		1			57.7	▲ 4	16	▲ 125
南常盤台1丁目	72	398	7,739	4,140	73	345	4,322	3,237	3				57.5	▲ 1	53	3,417
常盤台3丁目	27	116	1,324	1,043	28	108	1,208	1,078					38.6	▲ 1	8	116
計	501	2,515	39,372	24,802	521	2,140	27,571	22,081					▲ 20	375	11,801	2,721
熊野町	23	133	2,316	2,910	30	189	3,564	2,834					126.5	▲ 7	▲ 56	▲ 1,248
池袋本町1丁目	32	148	1,524	1,179	34	139	1,526	1,074	1				36.8	▲ 2	9	▲ 2
池袋本町2丁目	29	69	373	926	30	65	392	995					31.9	▲ 1	4	▲ 19
池袋本町4丁目	48	158	1,721	2,296	55	240	2,573	2,307					47.8	▲ 7	▲ 82	▲ 852
池袋本町3丁目	31	117	832	942	33	107	967	993					30.4	▲ 2	10	▲ 135
池袋2丁目	126	927	17,065	7,496	127	1,005	18,947	7,024	1	1			59.5	▲ 1	▲ 78	▲ 1,882
池袋3丁目	76	232	2,111	2,701	89	317	3,676	3,080					35.5	▲ 13	▲ 85	▲ 1,565
池袋4丁目	25	131	2,088	1,067	30	131	2,292	1,454					42.7	▲ 5	0	▲ 204
南町	33	268	3,450	1,915	35	271	3,874	1,804	1	1			58.0	▲ 2	▲ 3	▲ 424
幸町	49	239	3,805	3,615	56	280	4,559	3,245		1			73.8	▲ 7	▲ 41	▲ 754
大山金井町	39	217	2,448	1,493	49	183	5,217	1,233	1				38.3	▲ 10	34	▲ 2,769
大山町	155	816	13,980	11,040	172	891	15,187	10,893	1	1			71.2	▲ 17	▲ 75	▲ 1,207
大山東町	95	550	5,757	4,720	115	540	7,531	5,877	3				49.7	▲ 20	10	▲ 1,774
板橋2丁目	43	282	4,159	2,873	53	273	4,779	2,994	1	1			66.8	▲ 10	9	▲ 620
板橋3丁目	61	270	2,955	2,789	69	280	3,255	2,911	1				45.7	▲ 8	▲ 10	▲ 300
板橋4丁目	25	156	2,319	1,928	29	156	2,810	2,036	1				77.1	▲ 4	0	▲ 491
水川町	30	184	2,950	1,330	30	173	3,259	1,440	1				44.3	0	11	▲ 309
仲宿	114	597	9,284	7,385	122	581	9,956	6,812	1	1	1		64.8	▲ 8	16	▲ 672
仲町	14	69	583	495	18	61	785	523					35.4	▲ 4	8	▲ 202
弥生町	42	288	3,578	1,654	51	275	4,556	1,954	1				39.4	▲ 9	13	▲ 978
高松1丁目	27	86	1,610	1,213	32	147	4,010	960					44.9	▲ 5	▲ 61	▲ 2,400
高松3丁目	4	12	106	166	4	22	237	275					41.5	0	▲ 10	▲ 131
本町	53	245	3,804	2,551	61	270	4,636	3,146	1				48.1	▲ 8	▲ 25	▲ 832
大和町	31	215	2,934	2,051	39	277	3,111	2,589					66.2	▲ 8	▲ 62	▲ 177
双葉町	32	140	1,409	1,415	34	115	1,633	1,318	1				44.2	▲ 2	25	▲ 224
大谷口北町	60	212	1,951	1,767	70	215	2,219	2,339					29.5	▲ 10	▲ 3	▲ 268
南常盤台2丁目	24	139	1,584	970	30	169	1,796	1,133					40.4	▲ 6	▲ 30	▲ 212
東山町	24	110	1,893	1,101	31	124	2,990	899					45.9	▲ 7	▲ 14	▲ 1,097
東新町1丁目	20	97	2,215	501	25	129	3,873	530	1				25.1	▲ 5	▲ 32	▲ 1,658
常盤台1丁目	43	224	2,186	1,887	54	241	2,550	2,100	1				43.9	▲ 11	▲ 17	▲ 364
常盤台2丁目	31	174	2,354	2,488	36	167	2,941	2,669		1			80.3	▲ 5	7	▲ 87
富士見町	23	98	1,189	453	34	115	1,336	640					19.7	▲ 11	▲ 17	▲ 147
計	1,462	7,603	106,533	77,317	1,677	8,148	131,037	80,081					▲ 215	▲ 545	▲ 24,504	▲ 2,764

35板橋区東坂下1丁目・志村3丁目・相生町付近

	平成14年				平成11年				平成14年				変化値			
	S	E	C	A	S	E	C	A	S30	S50	S100	A/S	S	E	C	A
東坂下1丁目	12	43	1,302	77	12	35	561	237				6.4	0	8	741	▲ 160
東坂下2丁目	17	308	7,183	8,111	19	156	4,789	352	2				477.1	▲ 2	152	2,394
坂下1丁目	50	326	6,599	3,993	51	272	4,194	3,474	1				79.9	▲ 1	54	2,405
坂下3丁目	39	273	6,952	1,758	41	234	4,560	1,864	1	1			45.1	▲ 2	39	2,392
志村2丁目	27	231	3,842	2,423	27	191	3,772	2,750	1	1			89.7	0	40	70
志村3丁目	28	451	12,783	10,786	25	261	5,741	2,837	2	1	1		385.2	3	190	7,042
小豆沢1丁目	24	228	4,415	736	21	185	4,001	636					30.7	3	43	414
小豆沢2丁目	45	268	5,096	3,560	54	274	4,827	3,687	1	1			79.1	▲ 9	▲ 6	269
前野町3丁目	20	133	9,208	408	25	278	4,239	1,592					20.4	▲ 5	▲ 145	4,969
相生町	13	123	2,139	1,232	5	48	950	146	1				94.8	8	75	1,189
計	275	2,384	59,519	33,084	280	1,934	37,634	17,575					▲ 5	450	21,885	15,509
坂下2丁目	26	100	1,994	1,668	33	120	2,104	1,522					64.2	▲ 7	▲ 20	▲ 110
志村1丁目	71	296	3,793	3,001	77	306	3,960	3,311					42.3	▲ 6	▲ 10	▲ 167
小豆沢3丁目	6	44	381	245	7	58	612	145					40.8	▲ 1	▲ 14	▲ 231
小豆沢4丁目	14	53	390	566	19	66	737	814					40.4	▲ 5	▲ 13	▲ 347
前野町4丁目	39	518	7,672	12,029	45	375	8,556	11,205			1		308.4	▲ 6	143	▲ 884
前野町5丁目	9	61	474	489	12	85	696	533					54.3	▲ 3	▲ 24	▲ 222
蓮根1丁目	27	103	914	750	36	141	1,521	1,135					27.8	▲ 9	▲ 38	▲ 607
蓮根2丁目	79	279	3,171	3,679	87	305	4,098	4,167					46.6	▲ 8	▲ 26	▲ 927
蓮沼町	71	225	2,140	2,181	78	291	3,245	2,624	1				30.7	▲ 7	▲ 66	▲ 1,105
泉町	10	19	164	222	15	32	299	675					22.2	▲ 5	▲ 13	▲ 135
計	14	41	291	1,437	19	52	637	1,849					102.6	▲ 5	▲ 11	▲ 346
計	366	1,739	21,384	26,267	428	1,831	26,465	27,980					▲ 62	▲ 92	▲ 5,081	▲ 1,713

36板橋区徳丸2丁目付近

	平成14年				平成11年				平成14年				変化値			
	S	E	C	A	S	E	C	A	S30	S50	S100	A/S	S	E	C	A
徳丸1丁目	38	218	2,603	1,701	37	173	2,502	1,859		1			44.8	1	45	101
徳丸2丁目	60	1,028	18,308	29,039	41	190	1,867	1,576	1		1		484.0	▲ 19	838	16,441
徳丸6丁目	16	124	1,512	989	20	112	1,332	489			1		61.8	▲ 4	12	180
西台2丁目	10	92	951	592	11	101	847	597			1		59.2	▲ 1	▲ 9	104
西台3丁目	12	61	1,088	517	13	64	955	495					43.1	▲ 1	▲ 3	133
四葉1丁目	4	28	304	225	4	21	245	125					56.3	0	7	59
四葉2丁目	12	97	2,728	2,189	8	62	1,974	1,190	1				182.4	4	35	754
北町4丁目	7	25	189	179	7	34	111	165					25.6	0	▲ 9	78
計	159	1,673	27,683	35,431	141	75										

37板橋区高島平9丁目付近

	平成14年				平成11年				平成14年				変化値			
	S	E	C	A	S	E	C	A	S30	S50	S100	A/S	S	E	C	A
高島平6丁目	7	44	613	199	4	19	319	133				28.4	▲3	▲25	▲294	▲66
高島平9丁目	26	307	7,604	9,398	34	439	1,640	9,132		2		361.5	▲8	▲132	5,964	▲266
計	33	351	8,217	9,597	38	458	1,959	9,265					▲5	▲107	6,258	▲332
高島平1丁目	75	748	10,374	6,537	82	1,095	18,830	6,994	3	2		87.2	▲7	▲347	▲8,456	▲457
高島平2丁目	58	548	10,581	8,194	66	510	13,348	8,241		1	1	141.3	▲8	▲38	▲2,767	▲47
高島平5丁目	8	35	493	340	10	45	502	356				42.5	▲2	▲10	▲9	▲16
高島平7丁目	40	308	4,598	3,416	44	411	7,866	4,057	2			85.4	▲4	▲103	▲3,268	▲641
高島平8丁目	48	414	6,436	4,663	51	465	7,221	4,974	1			97.1	▲3	▲51	▲785	▲311
蓮根3丁目	30	498	10,989	13,435	40	745	16,148	15,353		1	1	447.8	▲10	▲247	▲5,159	▲1,918
計	259	2,551	43,471	36,585	293	3,271	63,915	39,975					▲34	▲720	▲20,444	▲3,390

38足立区梅田6丁目・島根1丁目・平野2丁目・青井3丁目・青井6丁目・加平1丁目・北加平町・東和5丁目付近

	平成14年				平成11年				平成14年				変化値			
	S	E	C	A	S	E	C	A	S30	S50	S100	A/S	S	E	C	A
梅田6丁目	37	203	4,104	6,394	29	93	793	855	1			172.8	▲8	▲110	3,311	▲5,539
関原3丁目	123	379	4,954	3,806	140	433	4,569	4,116				30.9	▲17	▲54	385	▲310
梅島2丁目	26	117	1,647	1,099	28	112	1,052	990				42.3	▲2	▲5	595	▲109
島根1丁目	6	138	1,092	329	5	23	315	210				54.8	▲1	▲115	777	▲119
平野2丁目	10	137	5,483	4,571	8	90	1,628	857	1	1		457.1	▲2	▲47	3,855	3,714
中央本町5丁目	19	174	4,953	1,765	20	214	3,625	1,671			1	92.9	▲1	▲40	1,328	94
青井3丁目	27	232	3,581	4,628	29	101	1,487	1,206			1	171.4	▲2	▲131	2,094	3,422
青井6丁目	20	144	4,625	2,848	23	137	2,021	527	1			142.4	▲3	▲7	2,604	2,321
弘道2丁目	19	86	1,486	1,317	19	70	1,316	1,139				69.3	▲0	▲16	170	178
一ツ家2丁目	43	203	3,306	2,397	47	201	3,057	2,540				55.7	▲4	▲2	249	▲143
一ツ家3丁目	10	48	2,011	575	9	38	1,004	211				57.5	▲1	▲10	1,007	364
保塚町	20	67	1,063	1,041	20	75	933	925				52.1	▲0	▲8	130	116
南花畑1丁目	10	45	852	432	7	26	413	388				43.2	▲3	▲19	439	44
加平1丁目	13	81	4,123	1,363	8	21	365	202	1			104.8	▲5	▲60	3,758	1,161
加平2丁目	5	48	952	1,499	5	25	658	1,066	1			299.8	▲0	▲23	294	433
北加平町	3	18	204	1,477	4	5	72	185				492.3	▲1	▲13	132	1,292
綾瀬4丁目	47	267	3,443	3,025	48	201	2,954	2,801	2			64.4	▲1	▲66	489	224
綾瀬7丁目	7	50	849	607	9	46	698	640	1			86.7	▲2	▲4	151	▲33
東綾瀬1丁目	32	197	3,638	3,369	31	167	3,539	2,366				105.3	▲1	▲30	99	1,003
東和5丁目	19	215	4,723	2,650	14	78	2,046	907			1	139.5	▲5	▲137	2,677	1,743
大谷田3丁目	19	118	1,061	1,012	23	100	950	1,132				53.3	▲4	▲18	111	▲120
中川4丁目	21	215	5,216	2,145	21	184	4,844	1,303	2	1		102.1	▲0	▲31	372	842
計	536	3,182	63,366	48,349	547	2,440	38,339	26,237					▲11	742	25,027	22,112
梅田1丁目	33	121	916	1,298	43	163	1,959	1,990	1			39.3	▲10	▲42	▲1,043	▲692
梅田2丁目	39	115	1,123	1,790	47	130	1,343	1,965				45.9	▲8	▲15	▲220	▲175
梅田3丁目	25	110	1,074	1,082	26	108	1,295	1,110				43.3	▲1	▲2	▲221	▲28
梅田4丁目	16	92	2,485	387	21	112	3,168	528			1	24.2	▲5	▲20	▲683	▲141
梅田7丁目	34	286	4,757	2,855	38	271	5,547	4,574	1	1		84.0	▲4	▲15	▲790	▲1,719
足立1丁目	44	175	1,541	1,624	47	142	1,555	1,911				36.9	▲3	▲33	▲14	▲287
足立4丁目	48	226	1,926	2,505	53	223	3,059	2,500				52.2	▲5	▲3	▲1,133	5
関原1丁目	35	72	575	878	39	79	748	1,036				25.1	▲4	▲7	▲173	▲158
関原2丁目	66	228	2,564	4,023	71	235	2,833	4,213	1			61.0	▲5	▲7	▲269	▲190
梅島1丁目	51	168	1,719	2,197	52	174	1,926	1,659				43.1	▲1	▲6	▲207	538
梅島3丁目	76	782	13,640	14,072	81	703	15,888	13,990			1	185.2	▲5	▲79	▲2,248	82
島根2丁目	17	45	357	624	18	48	459	560				36.7	▲1	▲3	▲102	64
島根3丁目	19	239	609	1,578	21	97	883	628	1		1	83.1	▲2	▲142	▲274	950
島根4丁目	9	68	800	435	9	59	804	386	1			48.3	▲0	▲9	▲4	49
平野1丁目	19	115	2,688	3,888	21	95	2,734	3,292	2			204.6	▲2	▲20	▲46	596
平野3丁目	10	30	276	305	12	34	386	350				30.5	▲2	▲4	▲110	▲45
六月1丁目	28	237	6,722	2,900	32	278	7,712	3,281	1	1		103.6	▲4	▲41	▲990	▲381
六月2丁目	11	20	254	357	15	36	305	463				32.5	▲4	▲6	▲51	▲106
東六月町	6	45	1,030	154	8	45	1,541	192				25.7	▲2	▲0	▲511	▲38
中央本町3丁目	9	46	517	570	8	34	562	254				63.3	▲1	▲12	▲45	316
中央本町4丁目	17	156	2,721	2,485	17	101	3,517	501			1	146.2	▲0	▲55	▲796	1,984
青井1丁目	11	58	1,023	406	15	61	1,141	480				36.9	▲4	▲3	▲118	▲74
青井5丁目	10	85	2,058	2,670	11	120	3,114	3,373	1			267.0	▲1	▲35	▲1,056	▲703
弘道1丁目	61	193	2,392	2,135	68	212	2,442	2,422				35.0	▲7	▲19	▲50	▲287
六町3丁目	10	27	265	309	16	63	1,092	406				30.9	▲6	▲36	▲827	▲97
加平3丁目	11	73	2,786	2,461	12	100	3,666	2,413	1			223.7	▲1	▲27	▲880	48
神明南1丁目	9	33	553	219	10	31	640	251				24.3	▲1	▲2	▲87	▲32
神明南2丁目	5	13	79	202	10	33	421	197				40.4	▲5	▲20	▲342	5
谷中1丁目	7	22	287	648	10	35	1,203	591				92.6	▲3	▲13	▲916	57
谷中2丁目	28	251	4,733	2,474	28	226	4,862	1,282	1	1		88.0	▲0	▲25	▲129	1,192
谷中4丁目	10	77	1,073	886	10	78	1,119	851				88.6	▲0	▲1	▲46	35
綾瀬3丁目	109	977	19,884	18,918	107	917	23,746	19,462			1	173.6	▲2	▲60	▲3,862	▲544
綾瀬5丁目	25	121	1,080	815	29	109	1,193	1,037				32.6	▲4	▲12	▲113	▲222
綾瀬6丁目	20	118	2,248	945	21	105	2,280	961				47.3	▲1	▲13	▲32	▲16
東綾瀬2丁目	20	121	1,031	552	24	117	1,135	797	1			27.6	▲4	▲4	▲104	▲245
東綾瀬3丁目	11	30	337	282	13	45	465	418				25.6	▲2	▲15	▲128	▲136
東和1丁目	19	167	2,102	2,885	22	162	2,796	2,727	1	1		151.8	▲3	▲5	▲694	158
東和2丁目	68	257	2,451	3,152	67	222	2,548	3,301				46.4	▲1	▲35	▲97	▲149
東和3丁目	23	59	781	750	25	57	942	794				32.6	▲2	▲2	▲161	▲44
東和4丁目	34	235	1,854	2,288	42	266	2,191	1,269			1	67.3	▲8	▲31	▲337	1,019
大谷田1丁目	27	133	2,567	1,735	34	177	3,139	2,005	1			64.3	▲7	▲44	▲572	▲270
亀有4丁目	28	129	1,232	1,655	35	163	1,806	2,173				59.1	▲7	▲34	▲574	▲518
亀有5丁目	110	653	7,415	6,252	140	674	9,854	9,017	1	2		56.8	▲30	▲21	▲2,439	▲2,765
計	1,268	7														

## 39足立区入谷5丁目・入谷6丁目・古千谷本町2丁目付近

	平成14年				平成11年				平成14年				変化値			
	S	E	C	A	S	E	C	A	S30	S50	S100	A/S	S	E	C	A
入谷5丁目	4	28	1,944	239	3	8	77	225				59.8	1	20	1,867	14
入谷6丁目	5	12	358	94	4	13	103	65				18.8	1	▲1	255	29
入谷7丁目	4	10	279	37	4	13	269	187				9.3	0	▲3	10	▲150
古千谷本町2丁目	9	87	2,243	2,094	9	59	601	233	1			232.7	0	28	1,642	1,861
舎人2丁目	10	56	718	538	7	23	573	523				53.8	3	33	145	15
西伊興1丁目	16	60	1,566	514	13	54	1,279	285				32.1	3	6	287	229
西伊興2丁目	10	22	359	204	9	21	326	215				20.4	1	1	33	▲11
東伊興1丁目	9	57	1,471	421	12	58	1,256	434				46.8	▲3	▲1	215	▲13
鹿浜8丁目	17	51	653	1,076	16	55	638	1,237				63.3	1	▲4	15	▲161
加賀1丁目	9	180	3,115	2,946	9	107	1,800	2,430			1	327.3	0	73	1,315	516
加賀2丁目	17	54	893	721	16	63	872	743				42.4	1	▲9	21	▲22
計	110	617	13,599	8,884	102	474	7,794	6,577					8	143	5,805	2,307
入谷3丁目	17	132	1,481	794	17	118	1,482	1,191			1	46.7	0	14	▲1	▲397
入谷8丁目	10	46	877	1,131	12	57	1,026	542				113.1	▲2	▲11	▲149	589
古千谷本町1丁目	4	7	24	29	5	8	59	66				7.3	▲1	▲1	▲35	▲37
古千谷本町3丁目	3	6	43	73	4	9	53	105				24.3	▲1	▲3	▲10	▲32
古千谷本町4丁目	5	8	67	79	5	13	88	278				15.8	0	▲5	▲21	▲199
舎人1丁目	23	87	1,038	2,059	25	115	1,197	2,056				89.5	▲2	▲28	▲159	3
舎人3丁目	6	11	120	124	9	28	496	317				20.7	▲3	▲17	▲376	▲193
舎人5丁目	15	51	716	526	17	79	1,055	635				35.1	▲2	▲28	▲439	▲109
舎人6丁目	8	74	1,592	1,345	8	84	2,035	1,360	1			168.1	0	▲10	▲443	▲15
西伊興3丁目	10	26	337	470	12	36	463	611				47.0	▲2	▲10	▲126	▲141
西伊興4丁目	8	47	785	710	8	46	971	628				88.8	0	1	▲186	82
伊興4丁目	23	184	4,094	4,667	22	183	4,149	4,518				202.9	1	1	▲55	149
伊興5丁目	14	61	722	777	14	67	873	694				55.5	0	▲6	▲151	83
血沼1丁目	16	74	948	1,056	16	83	1,090	1,081				66.0	0	▲9	▲142	▲25
血沼2丁目	6	53	614	534	6	56	658	765				89.0	0	▲3	▲44	▲231
血沼3丁目	3	6	78	171	3	6	135	150				57.0	0	0	▲57	21
鹿浜6丁目	15	80	1,285	2,207	18	143	2,760	1,405				147.1	▲3	▲63	▲1,475	802
計	186	953	14,821	16,752	201	1,131	18,590	16,402					▲15	▲178	▲3,769	350

## 40葛飾区南水元3丁目付近

	平成14年				平成11年				平成14年				変化値			
	S	E	C	A	S	E	C	A	S30	S50	S100	A/S	S	E	C	A
南水元3丁目	4	16	259	180	4	7	116	133				45.0	0	9	143	47
南水元4丁目	34	254	4,502	2,796	32	221	3,256	1,811	2			82.2	2	33	1,246	985
東水元1丁目	14	44	956	714	15	33	456	492				51.0	▲1	11	500	222
水元1丁目	13	123	1,533	288	16	86	1,238	371		1		22.2	▲3	37	295	▲83
水元2丁目	12	192	3,439	4,104	10	105	2,175	1,274		2		342.0	2	87	1,264	2,830
水元5丁目	13	80	972	653	14	49	577	419	1		2	50.2	▲1	31	395	234
東金町4丁目	31	160	954	1,058	30	139	941	733		1		34.1	1	21	13	325
東金町7丁目	6	25	137	83	5	16	110	147				13.8	1	9	27	▲64
西水元5丁目	4	14	431	158	3	10	349	132				39.5	1	4	82	26
計	131	908	13,183	10,034	129	666	9,218	5,512					2	242	3,965	4,522
南水元1丁目	34	165	1,707	1,684	34	172	2,153	1,397	2			49.5	0	▲7	▲446	287
南水元2丁目	13	34	594	203	15	51	842	411				15.6	▲2	▲17	▲248	▲208
東水元3丁目	9	25	151	166	11	91	257	170				18.4	▲2	▲66	▲106	▲4
水元3丁目	20	156	1,832	1,419	27	188	2,341	1,499	1			71.0	▲7	▲32	▲509	▲80
水元4丁目	15	61	1,049	503	19	63	1,340	803				33.5	▲4	▲2	▲291	▲300
東金町1丁目	121	1,102	20,728	19,529	127	905	22,686	19,979			2	161.4	▲6	197	▲1,958	▲450
東金町2丁目	24	155	1,780	1,250	28	157	1,859	1,252				52.1	▲4	▲2	▲79	▲2
東金町3丁目	60	257	2,743	2,795	67	283	3,392	2,819		1		46.6	▲7	▲26	▲649	▲24
東金町5丁目	14	98	1,125	729	14	86	1,435	875	1			52.1	0	12	▲310	▲146
計	310	2,053	31,709	28,278	342	1,996	36,305	29,205					▲32	57	▲4,596	▲927

## 41江戸川区平井7丁目・小松川4丁目付近

	平成14年				平成11年				平成14年				変化値			
	S	E	C	A	S	E	C	A	S30	S50	S100	A/S	S	E	C	A
平井3丁目	52	391	5,206	2,550	48	393	4,558	2,605			1	49.0	4	▲2	648	▲55
平井4丁目	64	299	3,426	2,998	70	322	3,296	3,636	1			46.8	▲6	▲23	130	▲638
平井5丁目	74	389	6,296	4,661	84	409	5,847	4,686				63.0	▲10	▲20	449	▲25
平井6丁目	69	306	3,723	3,337	74	281	2,954	3,280			1	48.4	▲5	25	769	57
平井7丁目	12	144	4,318	336	18	91	1,671	562	1		1	28.0	▲6	53	2,647	▲226
文花3丁目	13	67	998	541	11	49	473	189				41.6	2	18	525	352
小松川2丁目	15	65	446	559	15	48	417	566				37.3	0	17	29	▲7
小松川4丁目	15	45	907	440	14	27	275	507				29.3	1	18	632	▲67
亀戸9丁目	12	115	1,877	2,580	14	70	920	412			1	215.0	▲2	45	957	2,168
計	326	1,821	27,197	18,002	348	1,690	20,411	16,443					▲22	131	6,786	1,559
平井1丁目	36	158	1,487	1,597	39	178	1,669	1,801	1			44.4	▲3	▲20	▲182	▲204
平井2丁目	37	158	1,739	2,079	35	158	2,060	1,438	1			56.2	2	0	▲321	641
立花1丁目	34	198	2,743	1,734	42	225	3,048	2,167		1		51.0	▲8	▲27	▲305	▲433
立花2丁目	17	94	1,565	564	20	121	1,741	1,741				33.2	▲3	▲27	▲176	▲1,177
立花3丁目	13	42	393	372	15	58	519	420				28.6	▲2	▲16	▲126	▲48
立花4丁目	26	74	749	983	32	147	1,014	1,243				37.8	▲6	▲73	▲265	▲260
立花5丁目	17	193	3,719	1,304	23	231	4,670	1,561	2		1	76.7	▲6	▲38	▲951	▲257
立花6丁目	10	37	378	205	10	35	424	216				20.5	0	2	▲46	▲11
東墨田3丁目	6	19	192	121	4	14	210	135				20.2	2	5	▲18	▲14
八広1丁目	48	186	2,065	2,170	56	211	2,720	2,614				45.2	▲8	▲25	▲655	▲444
八広2丁目	42	153	1,526	2,112	45	161	1,678	1,977				50.3	▲3	▲8	▲152	135
八広3丁目	26	80	689	660	26	87	1,132	621				25.4	0	▲7	▲443	39
八広4丁目	58	191	2,227	2,434	58	205	2,438	2,804				42.0	0	▲14	▲211	▲370
八広5丁目	25	132	1,815	663	27	149	2,632	869				26.5	▲2	▲17	▲817	▲206
八広6丁目	20	95	1,377	1,190	24	99	1,707	1,344	1			59.5	▲4	▲4	▲330	▲154
文花1丁目	29	359	8,692	10,778	33	307	9,554	7,692	1		1	371.7	▲4	52	▲862	3,086
文花2丁目	13	39	443	507	15	49	656	677				39.0	▲2	▲10	▲213	▲170
京島1丁目	73	517	6,507	5,786	76	484	8,321	5,395		1	1	79.3	▲3	33	▲1,814	391
京島2丁目	34	94	813	977	45	101	1,171	1,159				28.7	▲11	▲7	▲358	▲182
京島3丁目	139	403	4,317	5,181	174	541	6,039	5,993	1			37.3	▲35	▲138	▲1,722	▲812
亀戸7丁目	53	315	5,988	1,842	58	332	6,252	1,601	2			34.8	▲5	▲17	▲264	241
亀戸8丁目	10	30	423	265	12	34	439	484				26.5	▲2	▲4	▲16	▲219
計	766	3,567	49,847	43,524	869	3,927	60,094	43,952					▲103	▲360	▲10,247	▲428

42江戸川区西一之江1丁目・鹿骨3丁目付近

	平成14年				平成11年				平成14年				変化値			
	S	E	C	A	S	E	C	A	S30	S50	S100	A/S	S	E	C	A
西一之江1丁目	12	85	4,130	355	9	56	1,397	351				29.6	3	29	2,733	4
西一之江3丁目	26	192	2,355	2,213	25	117	1,663	2,038	1	1		85.1	1	75	692	175
一之江3丁目	12	79	2,185	1,364	17	126	1,841	1,853				113.7	▲5	▲47	344	▲489
一之江5丁目	14	79	2,410	669	14	51	1,405	361				47.8	0	28	1,005	308
大杉2丁目	13	41	543	688	11	34	323	537				52.9	2	7	220	151
松江2丁目	49	258	5,714	7,139	56	256	3,291	4,245	2			145.7	▲7	2	2,423	2,894
松江3丁目	40	349	4,226	3,302	44	192	2,167	2,456			1	82.6	▲4	157	2,059	846
新堀2丁目	14	65	779	299	14	68	672	181				21.4	0	▲3	107	118
鹿骨1丁目	30	230	4,512	3,695	24	201	3,900	3,457	1	1		123.2	6	29	612	238
鹿骨2丁目	19	130	1,858	1,593	18	121	887	1,684	1			83.8	1	9	971	▲91
鹿骨3丁目	10	76	1,768	853	8	22	508	391	1			85.3	2	54	1,260	462
上篠崎4丁目	22	75	723	829	20	66	632	418				37.7	2	9	91	411
北篠崎2丁目	9	46	586	492	9	28	342	333				54.7	0	18	244	159
計	270	1,705	31,789	23,491	269	1,338	19,028	18,305					1	367	12,761	5,186
西一之江2丁目	12	148	2,422	952	14	103	2,793	1,113				79.3	▲2	45	▲371	▲161
西一之江4丁目	16	98	1,641	1,563	18	106	1,850	1,572				97.7	▲2	▲8	▲209	▲9
一之江1丁目	5	27	767	2,619	6	113	1,944	1,989				523.8	▲1	▲86	▲1,177	630
一之江2丁目	9	45	909	408	9	67	1,330	133				45.3	0	▲22	▲421	275
一之江4丁目	30	155	2,574	1,984	32	124	2,690	1,902	1			66.1	▲2	31	▲116	82
大杉1丁目	10	47	537	813	13	48	830	623				81.3	▲3	▲1	▲293	190
大杉3丁目	3	19	635	704	7	181	6,982	2,919				234.7	▲4	▲162	▲6,347	▲2,215
大杉4丁目	4	27	774	545	6	59	861	568				136.3	▲2	▲32	▲87	▲33
大杉5丁目	28	132	1,187	2,062	29	112	1,310	1,671				73.6	▲1	20	▲123	391
松江1丁目	29	183	2,963	3,258	31	255	3,990	3,348	1			112.3	▲2	▲72	▲1,027	▲90
松江4丁目	17	76	972	1,576	20	75	981	650				92.7	▲3	1	▲9	926
松江7丁目	23	86	1,792	1,022	24	125	2,556	1,036				44.4	▲1	▲39	▲764	▲14
中央1丁目	27	252	11,858	4,431	25	215	12,261	4,272	1	1		164.1	2	37	▲403	159
中央2丁目	59	338	7,796	3,225	66	398	9,534	3,988	2			54.7	▲7	▲60	▲1,738	▲763
新堀1丁目	14	55	698	617	12	47	731	444				44.1	2	8	▲33	173
春江町1丁目	4	39	870	611	4	49	1,595	606				152.8	0	▲10	▲725	5
春江町2丁目	15	187	2,533	2,986	18	176	2,866	3,431	1			199.1	▲3	11	▲333	▲445
春江町3丁目	26	86	542	686	30	76	567	1,056				26.4	▲4	10	▲25	▲370
鹿骨4丁目	26	114	3,235	2,776	24	170	4,442	3,536				106.8	2	▲56	▲1,207	▲760
西篠崎1丁目	6	46	569	792	7	43	786	523				132.0	▲1	3	▲217	269
西篠崎2丁目	19	47	699	548	24	73	928	758				28.8	▲5	▲26	▲229	▲210
北篠崎1丁目	3	6	80	199	3	7	110	197				66.3	0	▲1	▲30	2
東小岩1丁目	18	82	1,518	657	23	108	1,773	1,022				36.5	▲5	▲26	▲255	▲365
南小岩1丁目	20	62	462	677	23	69	569	679				33.9	▲3	▲7	▲107	▲2
南小岩2丁目	20	87	1,157	910	25	121	1,740	1,148	1			45.5	▲5	▲34	▲583	▲238
計	443	2,444	49,190	36,621	493	2,920	66,019	39,184					▲50	▲476	▲16,829	▲2,563

43江戸川区北葛西5丁目・春江町5丁目付近

	平成14年				平成11年				平成14年				変化値			
	S	E	C	A	S	E	C	A	S30	S50	S100	A/S	S	E	C	A
北葛西4丁目	21	315	8,640	2,891	18	236	4,741	1,945			1	137.7	3	79	3,899	946
北葛西5丁目	5	20	1,824	525	4	15	337	67				105.0	1	5	1,487	458
西葛西5丁目	43	244	4,250	3,581	45	238	3,198	3,324	1			83.3	▲2	6	1,052	257
中葛西1丁目	20	155	2,666	1,152	19	135	2,332	1,072			1	57.6	1	20	334	80
中葛西3丁目	68	399	4,861	6,461	64	288	4,171	5,633	1			95.0	4	111	690	828
船堀3丁目	33	345	6,343	2,952	33	311	4,856	2,783	1	1		89.5	0	34	1,687	169
船堀4丁目	15	178	3,531	1,643	16	129	2,481	1,474			1	109.5	▲1	49	1,050	169
春江町5丁目	11	79	1,382	668	9	48	607	270				60.7	2	31	775	398
計	216	1,735	33,497	19,873	208	1,400	22,523	16,568					8	335	10,974	3,305
北葛西1丁目	27	72	616	918	27	65	920	1,022				34.0	0	7	▲304	▲104
北葛西2丁目	22	115	1,514	1,815	26	178	2,922	2,478				82.5	▲4	▲63	▲1,408	▲663
北葛西3丁目	8	47	1,040	734	9	122	1,572	795				91.8	▲1	▲75	▲532	▲61
宇喜田町	12	78	3,084	901	17	113	3,378	1,032				75.1	▲5	▲35	▲294	▲131
西葛西2丁目	4	10	609	241	5	61	1,209	43				60.3	▲1	▲51	▲600	198
西葛西3丁目	55	873	19,631	19,272	63	919	25,203	19,511	2	1	1	350.4	▲8	▲46	▲5,572	▲239
西葛西4丁目	17	335	8,041	11,724	21	514	9,744	11,344	1		1	689.6	▲4	▲179	▲1,703	380
中葛西2丁目	31	210	3,451	1,471	31	233	3,962	1,610				47.5	0	▲23	▲511	139
江戸川6丁目	32	248	2,968	2,572	32	300	3,968	2,072	2			80.4	0	▲52	▲1,000	500
船堀6丁目	13	58	451	589	17	78	902	1,053				45.3	▲4	▲20	▲451	▲464
船堀7丁目	26	212	3,291	3,089	25	272	3,852	4,565	2	1		118.8	1	▲60	▲561	▲1,476
春江町4丁目	16	138	2,543	1,858	21	118	2,796	776				116.1	▲5	20	▲253	1,082
西瑞江5丁目	25	269	5,797	4,306	29	242	5,975	3,812	2	1		172.2	▲4	27	▲178	494
一之江6丁目	21	141	2,596	3,814	21	129	2,855	3,979	1	1		181.6	0	12	▲259	▲165
一之江7丁目	19	137	767	789	21	155	1,596	1,161				41.5	▲2	▲18	▲829	▲372
計	328	2,943	56,399	54,093	365	3,499	70,854	55,253					▲37	▲556	▲14,455	▲1,160

44江戸川区東葛西7丁目付近

	平成14年				平成11年				平成14年				変化値			
	S	E	C	A	S	E	C	A	S30	S50	S100	A/S	S	E	C	A
東葛西7丁目	10	75	1,565	1,127	11	71	700	299				112.7	▲1	4	865	828
東葛西8丁目	17	70	849	1,005	17	74	756	711				59.1	0	▲4	93	294
中葛西7丁目	16	102	1,706	797	16	95	841	538			1	49.8	0	7	865	259
計	43	247	4,120	2,929	44	240	2,297	1,548				221.6	▲1	7	1,823	1,381
東葛西6丁目	24	239	4,307	4,198	29	382	5,716	4,491			1	174.9	▲5	▲143	▲1,409	▲293
中葛西6丁目	16	135	2,485	1,638	13	90	2,552	1,323	1			102.4	3	45	▲67	315
中葛西8丁目	12	86	1,717	661	11	82	1,910	614				55.1	1	4	▲193	47
南葛西2丁目	19	249	5,394	3,252	15	190	5,515	3,180	1	1		171.2	4	59	▲121	72
計	71	709	13,903	9,749	68	744	15,693	9,608					3	▲35	▲1,790	141